

ကယား ပြည်နယ်

ဘေ လဲခဲခိုရ်

မြို့နယ်အထွေထွေအုပ်ချုပ်ရေးဦးစီးဌာန

ဘေလဲမြို့နယ်

ဒေသဆိုင်ရာအချက်အလက်များ

ရက်စွဲ၊ ၂၀၂၀ ပြည့်နှစ်၊ စက်တင်ဘာလ(၃၀)ရက်

မာတိကာ

စဉ်	အကြောင်းအရာ	စာမျက်နှာ	
		မှ	ထိ
	မြေပုံ		
	အပိုင်း(၁) အခန်း(၁) နိဒါန်းနှင့် ဒေသသမိုင်း		
၁။	နိဒါန်း	၁	၁
၂။	ဒေသသမိုင်းအကျဉ်း	၂	၂
	အခန်း(၂) ပထဝီဝင်အနေအထား		
၃။	တည်နေရာနှင့် အကျယ်အဝန်း	၃	၃
၄။	နယ်နိမိတ်	၃	၃
၅။	မြေမျက်နှာသွင်ပြင်	၃	၃
၆။	ရေဆင်း	၃	၃
၇။	ပင်လယ်ရေမျက်နှာပြင်အထက်အမြင့်	၄	၄
	အခန်း(၃) ရာသီဥတုနှင့်သဘာဝပတ်ဝန်းကျင်		
၈။	ရာသီဥတု	၄	၄
၉။	သဘာဝပေါက်ပင်	၄	၄
၁၀။	တောရိုင်းတိရစ္ဆာန်များ	၅	၅
၁၁။	သဘာဝပတ်ဝန်းကျင်လက်ရှိအခြေအနေ	၅	၅
၁၂။	သဘာဝပတ်ဝန်းကျင်ထိန်းသိမ်းရေးလုပ်ငန်းများ	၅	၅

စဉ်	အကြောင်းအရာ	စာမျက်နှာ	
		မှ	ထိ
၁၃။	သဘာဝဘေးအန္တရာယ် ကျရောက်မှု	၅	၆
	အခန်း(၄) လူဦးရေဆိုင်ရာအချက်အလက်များ		
၁၄။	နေထိုင်သည့်တိုင်းရင်းသားလူမျိုးစုများ	၆	၆
၁၅။	အိမ်ခြေ ၊ အိမ်ထောင်စုနှင့်လူဦးရေ (က)အိမ်ခြေ /အိမ်ထောင်စု (ခ)လူဦးရေ	၇ ၇	၇ ၇
၁၆။	လူဦးရေတိုးနှုန်းနှင့် ကျား/မ အချိုး (က)လူဦးရေတိုးနှုန်းနှင့်ကျား/မ အချိုး (ခ)မွေးဖွား၊သေဆုံး၊ပြောင်းဝင်၊ပြောင်းထွက်လူဦးရေ	၈ ၈	၈ ၈
၁၇။	ကိုးကွယ်သည့်ဘာသာ	၈	၈
၁၈။	နိုင်ငံခြားသားများနေထိုင်မှု	၉	၉
	အခန်း(၅) အုပ်ချုပ်ရေးဆိုင်ရာအချက်အလက်များ		
၁၉။	အုပ်ချုပ်ရေးနယ်မြေဖွဲ့စည်းမှု	၉	၉
၂၀။	ရွေးကောက်ပွဲဆိုင်ရာ ကိစ္စရပ်များ (က)မြို့နယ်ရွေးကောက်ပွဲကော်မရှင်အဖွဲ့ခွဲအဖွဲ့ဝင်စာရင်း (ခ) ဆန္ဒမဲပေးပိုင်ခွင့်ရှိသူဦးရေ (ဂ) နိုင်ငံရေးပါတီများ (ဃ)ရွေးချယ်ခံရသောလွှတ်တော်ကိုယ်စားလှယ်များ	၁၀ ၁၁ ၁၁ ၁၁	၁၀ ၁၁ ၁၁ ၁၂

စဉ်	အကြောင်းအရာ	စာမျက်နှာ	
		မှ	ထိ
	အခန်း(၆) စီးပွားရေးဆိုင်ရာ အချက်အလက်များ		
၂၁။	စီးပွားရေးဆိုင်ရာခြုံငုံသုံးသပ်ချက်	၁၂	၁၂
၂၂။	မြေအသုံးချမှု	၁၃	၁၃
၂၃။	ဆည်မြောင်းတာဝန်များနှင့်ဆည်ရေသောက်ဧရိယာ (က) ကိုယ့်အားကိုယ်ကိုးဆည်များ (ခ) မြစ်ရေတင်စီမံကိန်းများ (ဂ) တာဝန်များ/ရေထိန်းတံခါးများ	၁၄ ၁၄ ၁၄	၁၄ ၁၄ ၁၄
၂၄။	စိုက်ပျိုးရေးလုပ်ငန်း (က) အဓိကသီးနှံ(၁၀)မျိုး စိုက်ပျိုးထုတ်လုပ်မှု (ခ) နှစ်ရှည်သီးနှံစိုက်ပျိုးမှုအခြေအနေ (ဂ) အခြားဈေးကွက်ဝင်သီးနှံများစိုက်ပျိုးထုတ်လုပ်မှု (ဃ) လယ်ယာသုံးစက်ကိရိယာသုံးစွဲမှု အခြေအနေ (င) လယ်ယာသုံးထယ်၊ ထွန်နှင့်ကျွဲ၊ နွားကောင်ရေ (စ) ဒေသတွင်းဆန်ဖူလုံမှုရာခိုင်နှုန်း (ဆ) ဒေသတွင်းဆီဖူလုံမှုရာခိုင်နှုန်း	၁၅ ၁၆ ၁၆ ၁၇ ၁၇ ၁၈ ၁၈	၁၅ ၁၆ ၁၆ ၁၇ ၁၇ ၁၈ ၁၈
၂၅။	မွေးမြူရေးလုပ်ငန်း (က) မွေးမြူရေးဇုန်များ	၁၉	၁၉

စဉ်	အကြောင်းအရာ	စာမျက်နှာ	
		မှ	ထိ
	(ခ) မြို့နယ်မွေးမြူရေး(ကောင်ရေ)	၁၉	၁၉
	(ဂ) မြို့နယ်အသားထုတ်လုပ်မှု(ပိဿာ)	၁၉	၁၉
	(ဃ) မြို့နယ်ကြက်/ဘဲ/ငှက်/ငှက်ထုတ်လုပ်မှု (လုံး)	၂၀	၂၀
	(င) နို့ထွက်ပစ္စည်းထုတ်လုပ်မှု	၂၀	၂၀
	(စ) မြို့နယ်ငါးပုစွန်မွေးမြူမှုအခြေအနေ	၂၀	၂၀
	(ဆ) ရေချို၊ ရေငန်ငါးဖမ်းလုပ်ငန်းမှ အသားထုတ်လုပ်မှု	၂၀	၂၀
၂၆။	စက်မှုလက်မှုလုပ်ငန်း		
	(က) စက်မှုဇုန်များ	၂၁	၂၁
	(ခ) မြို့နယ်ရှိစက်ရုံများ	၂၁	၂၁
	(ဂ) မြို့နယ်ရှိအလုပ်ရုံများ	၂၁	၂၁
	(ဃ) အိမ်တွင်းစက်မှုလက်မှုလုပ်ငန်းများ	၂၂	၂၂
၂၇။	သစ်တောလုပ်ငန်းဆောင်ရွက်မှုအခြေအနေ		
	(က) သစ်တောများ	၂၂	၂၂
	(ခ) စီးပွားဖြစ်သစ်တောစိုက်ခင်း	၂၃	၂၃
	(ဂ) သစ်ထုတ်လုပ်မှု	၂၃	၂၃
	(ဃ) သစ်တောထွက်ပစ္စည်းများ	၂၃	၂၄
၂၈။	တွင်းထွက်ပစ္စည်းထုတ်လုပ်မှုလုပ်ငန်း		
	(က) ဓာတ်သတ္တုတူးဖော်ထုတ်လုပ်မှု	၂၄	၂၄
	(ခ) ကျောက်မျက်တူးဖော်ထုတ်လုပ်မှု	၂၄	၂၄

စဉ်	အကြောင်းအရာ	စာမျက်နှာ	
		မှ	ထိ
၂၉။	စွမ်းအင်နှင့်လျှပ်စစ်ကဏ္ဍ (က) ဓာတ်ဆီ/ဒီဇယ် အရောင်းဆိုင်များ (ခ) သဘာဝဓါတ်ငွေ့အရောင်းဆိုင်များ	၂၅	၂၅
၃၀။	ပို့ဆောင်ရေးနှင့် လမ်းပန်းဆက်သွယ်ရေးလုပ်ငန်း (က) လေကြောင်းလမ်း (ခ) ရေကြောင်းလမ်း (ဂ) ရထားလမ်းနှင့်ဘူတာရုံများ (ဃ) ကားဂိတ်များ	၂၅ ၂၆ ၂၆ ၂၆	၂၅ ၂၆ ၂၆ ၂၆
၃၁။	လမ်းဦးစီးဌာနနှင့်ဝံတား စီးဌာနမှူးချုပ်၏ သည့်လုပ်ငန်းများ (က)ကား လမ်းမှူး (ခ) မြို့နယ်ချင်းဆက်လမ်းများ (ဂ) ဝံတား မှူး (ဃ) လမ်း၊ဝံတား ညံးစက်ကိရိယာ မှူး (င) လမ်း၊ဝံတား အသုံးပြုအကာအရံ လုပ်ငန်း	၂၇ ၂၇ ၂၈ ၂၈ ၂၉	၂၇ ၂၇ ၂၈ ၂၈ ၂၉
၃၂။	ဟိုတယ်နှင့်ခရီးသွားလုပ်ငန်း (က) ဟိုတယ်၊ မိုတယ်၊အင်း၊ တည်းခိုခန်း (ခ) ကမ်းခြေ/ အပန်းဖြေနေရာ	၂၉ ၂၉	၂၉ ၂၉
၃၃။	သမဝါယမအသင်းများ	၃၀	၃၀

စဉ်	အကြောင်းအရာ	စာမျက်နှာ	
		မှ	ထိ
၃၄။	စီးပွားရေးဆိုင်ရာ အခြေခံအဆောက်အအုံများ		
	(က) ကုမ္ပဏီ၊ ကုန်စည်ဒိုင်းပုံရုံ၊ ဈေးနှင့် ကုန်တိုက်များ	၃၀	၃၁
	(ခ) ဘဏ်များ	၃၁	၃၁
	(ဂ) စိုက်ခင်းနှင့် အခြားအခြေခံအဆောက်အအုံများ	၃၂	၃၂
၃၅။	စည်ပင်သာယာရေး လုပ်ငန်းများ		
	(က) ဈေး လုပ်ငန်း	၃၃	၃၃
	(ခ) သေ ကံသုံး ရေရရှိမှု လုပ်ငန်း	၃၃	၃၃
	(ဂ) သန့်ရှင်းရေး လုပ်ငန်း	၃၃	၃၃
	(ဃ) လမ်း၊ တံတား လုပ်ငန်း	၃၄	၃၄
၃၆။	ပုံနှိပ်လုပ်ငန်းနှင့် မီဒီယာလုပ်ငန်းများ		
	(က) ပုံနှိပ်လုပ်ငန်းနှင့် တေးသံသွင်း၊ ဗွီဒီယို	၃၅	၃၅
	(ခ) မီဒီယာလုပ်ငန်းများ	၃၅	၃၅
၃၇။	ပြည်တွင်းအသားတင် ထုတ်လုပ်မှုနှင့် ဝန်ဆောင်မှုတန်ဖိုး	၃၆	၃၆
၃၈။	လူတစ်ဦးချင်းဝင်ငွေ	၃၆	၃၆
၃၉။	အသက်မွေးဝမ်းကြောင်းလုပ်ငန်းအလိုက် အလုပ်လုပ်သူဦးရေ	၃၇	၃၇
၄၀။	အလုပ်လုပ်နိုင်သူဦးရေနှင့် အလုပ်လက်မဲ့ဦးရေ	၃၇	၃၇

စဉ်	အကြောင်းအရာ	စာမျက်နှာ	
		မှ	ထိ
	အခန်း(၇) လူမှုရေးဆိုင်ရာ အချက်အလက်များ		
၄၁။	ပညာရေးကဏ္ဍ (က) အဆင့်မြင့်ပညာ (ခ) အခြေခံပညာ (ဂ) မူလတန်းကြိုကျောင်း (ဃ) ဘုန်းတော်ကြီးသင်ပညာရေးကျောင်း (င) ကျောင်းနေအရွယ်ကလေးများ ကျောင်း အပ်နှံ (စ) တက္ကသိုလ်ဝင်တန်းအောင်မြင်မှု (ဆ) စာတတ်မြောက်မှု ရာခိုင်နှုန်း (ဇ) သင်ကြားမှု သင်ယူမှုအထောက်အကူပြု စာသင်ခန်းများဖွင့်လှစ်နိုင်မှု (ဈ) စာကြည့်တိုက်များဖွင့်လှစ်နိုင်မှု	၃၈ ၃၈ ၄၀ ၄၀ ၄၁ ၄၁ ၄၁ ၄၁ ၄၂ ၄၂ ၄၃	၃၈ ၄၀ ၄၀ ၄၁ ၄၁ ၄၁ ၄၂ ၄၃
၄၂။	ကျန်းမာရေးကဏ္ဍ (က) ဆေးရုံများ (ခ) ဆေးပေးခန်းများ (ဂ) ကျေးလက်ကျန်းမာရေးဌာန/ဌာနခွဲ (ဃ) ကျန်းမာရေးစောင့်ရှောက်မှု (င) ဒေသတွင်း အများဆုံးဖြစ်တတ်သောရောဂါများ (စ) HIV/ AIDS-ရောဂါ ဖြစ်ပွား/ သေ ဆုံးဦးရေ (ဆ) ကျန်းမာရေးဆိုင်ရာအညွှန်းကိန်းများ	၄၃ ၄၄ ၄၄ ၄၅ ၄၅ ၄၅ ၄၆	၄၃ ၄၄ ၄၄ ၄၅ ၄၅ ၄၅ ၄၆
၄၃။	လူမှုရေးအသင်းအဖွဲ့များ		

စဉ်	အကြောင်းအရာ	စာမျက်နှာ	
		မှ	ထိ
	(က) INGO	၄၆	၄၆
	(ခ) NGO (ဦးရေ)	၄၆	၄၆
	(ဂ) အသင်းအဖွဲ့များ	၄၇	၄၇
၄၄။	အားကစားနှင့်ပျော်ဖြေရေးလုပ်ငန်းများ	၄၇	၄၇
	အခန်း(၈) ဘာသာရေးဆိုင်ရာအချက်အလက်များ		
၄၅။	ဗုဒ္ဓဘာသာဆိုင်ရာအဆောက်အဦများနှင့်သာသနာ ဝင် ပုဂ္ဂိုလ်များ		
	(က) သာသနိကအဆောက်အဦများ	၄၈	၄၈
	(ခ) ရဟန်းသံဃာနှင့်သီလရှင်များ	၄၈	၄၈
	(ဂ) ထင်ရှားသည့်ဘုရား၊စေတီ၊ပုထိုးများ	၄၈	၄၉
	(ဃ) ထင်ရှားသည့်ဘုန်းတော်ကြီးကျောင်းများ	၄၉	၄၉
၄၆။	အခြားဘာသာရေးအဆောက်အဦများ	၄၉	၅၀
၄၇။	သမိုင်းဝင်ထင်ရှားသောအဆောက်အဦနှင့်နေရာများ	၅၀	၅၀
	အခန်း(၉) ဒေသဖွံ့ဖြိုးရေးဆိုင်ရာအချက်အလက်များ		
၄၈။	ဒေသဖွံ့ဖြိုးရေးလုပ်ငန်းများ ဆောင်ရွက်နိုင်မှု အခြေအနေ		
	(က) ကျေးလက်ဒေသဖွံ့ဖြိုးတိုးတက်ရေးဦးစီး ဌာနနှင့် ကျေးလက်လမ်းဦးစီးဌာနများမှ ဆောင်ရွက်သည့်လုပ်ငန်းများ	၅၁	၅၃

စဉ်	အကြောင်းအရာ	စာမျက်နှာ	
		မှ	ထိ
	(ခ) အစိုးရနှင့်ပြည်သူ့ဆောင်ရွက်သည့်ဒေသ ဖွံ့ဖြိုးရေးလုပ်ငန်းများ	၅၃	၅၄
၄၉။	မြို့ပြစီမံကိန်း(TownPlan) နှစ်(၃၀)အတွက် မြေအသုံးချမှုဆိုင်ရာလျာထားမှု	၅၄	၅၄
	အခန်း(၁၀) ဧည့်		
၅၀။	အခြားတင်ပြလိုသည် အချက်အမှား	၅၄	၅၄
၅၁။	နိဂုံး	၅၄	၅၅

ဘောလခဲမြို့နယ် မြေပုံ



ကျေးရွာအုပ်စုအသွင်ပြင်မြေပုံ
ဘောလခဲမြို့နယ်

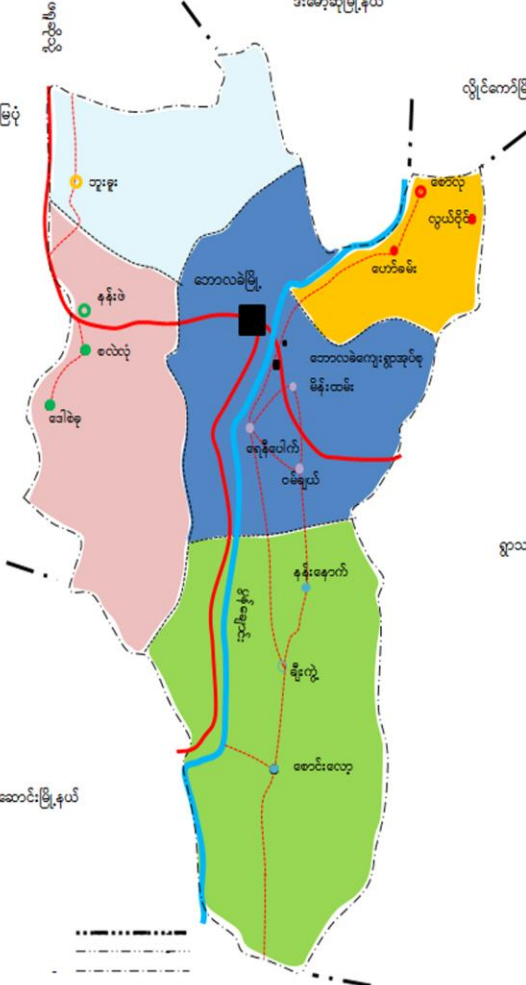
ဖရူဆိုမြို့နယ်

ဖိုးဆောင်းမြို့နယ်


ဒီးမော့ဆိုမြို့နယ်

လွိုင်ကော်မြို့နယ်

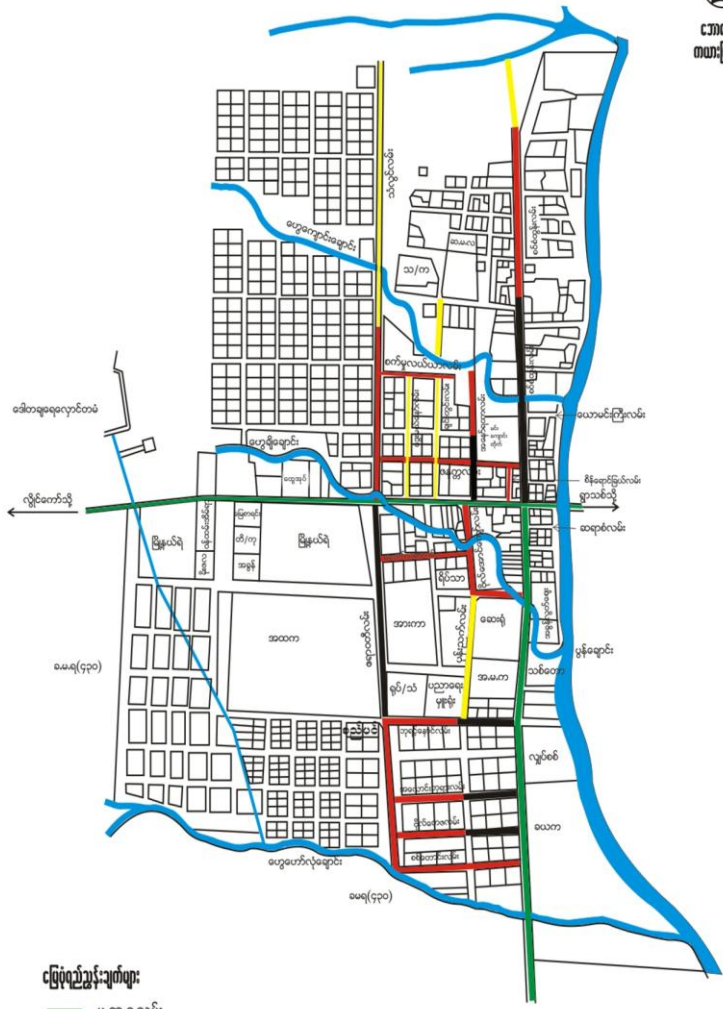
ရွာသစ်မြို့နယ်ခွဲ



- ရည်ညွှန်းချက်-
- မြိုင်တော်နယ်နိမိတ်
 - ပြည်နယ် နယ်နိမိတ်
 - မြို့နယ်နိမိတ်
 - ကျေးရွာအုပ်စုခြား
 - မြို့
 - ဘောလခဲ ကျေးရွာအုပ်စု
 - နန်းဖိကျေးရွာအုပ်စု
 - ဘူးခူး ကျေးရွာအုပ်စု
 - စောလုံ ကျေးရွာအုပ်စု
 - ချိုကွဲ ကျေးရွာအုပ်စု
 - ကားလမ်း
 - ကျေးရွာခြင်း ဆက်လမ်း
 - ချောင်း/မြောင်း



ဘောလခဲမြို့၊ မြို့ကွက်ရောင်းစုံမြေပုံ



မြေပုံညွှန်းချက်များ

- ပ.ဆ.င လမ်း
- မြေသာလမ်း
- ကျောက်ချောင်းလမ်း
- ကတ္တရာလမ်း

ဘောလခဲမြို့နယ်ဒေသဆိုင်ရာအချက်အလက်များ

အခန်း(၁)

နိဒါန်းနှင့်ဒေသသမိုင်း

နိဒါန်း

၁။ အထွေထွေအုပ်ချုပ်ရေးဦးစီးဌာနသည် ပြည်ထောင်စုအစိုးရအဖွဲ့ ရုံးအောက်ရှိဌာနတစ်ခုဖြစ်ပြီး တရားဥပဒေစိုးမိုးရေးနှင့်ရပ်ရွာအေးချမ်းသာယာရေး၊ နိုင်ငံတော်အစိုးရ၏မူဝါဒများအကောင်အထည်ဖော်ရေး၊ ကောင်းမွန်သော အုပ်ချုပ်ရေးစနစ်ဖော်ဆောင်ရေး၊ ပြည်သူ့ဗဟိုပြုဒေသဖွံ့ဖြိုးရေးလုပ်ငန်းများ ဆောင်ရွက်ရေးဟူသော ရည်မှန်းချက်တာဝန်များကို အောင်မြင်အောင် ဆောင်ရွက်လျက်ရှိပါသည်။ အထွေထွေအုပ်ချုပ်ရေးဦးစီးဌာနတွင် တာဝန်ထမ်းဆောင်ကြသည့် အဆင့်ဆင့်သော အရာထမ်း၊ အမှုထမ်းများသည် ရုံးချုပ်အဆင့်မှ အောက်ခြေရပ်ကွက်/ ကျေးရွာအုပ်စုအဆင့်အထိ အထွေထွေအုပ်ချုပ်ရေးဦးစီးဌာနရုံးအသီးသီးတွင် တာဝန်ထမ်းဆောင်ကြရပြီး နိုင်ငံတော်အုပ်ချုပ်ရေးယန္တရား ချောမွေ့စွာလည်ပတ်ရေးတွင် ပါဝင်ဆောင်ရွက်ခြင်း၊ ဝန်ကြီးဌာန၏ ရည်မှန်းချက်တာဝန်များ၊ အခြားဝန်ကြီးဌာနမှ ပေးအပ်သောတာဝန်များနှင့် ဒေသဆိုင်ရာအစိုးရ အဖွဲ့များမှ ပေးအပ်သော လုပ်ငန်းတာဝန်များကို ကျေပွန်စွာ ထမ်းဆောင်နေကြရသည်ဖြစ်ရာ ဒေသဆိုင်ရာအချက်အလက်များ ပြုစုထားရှိခြင်းသည်များစွာ အရေးပါလာပါသည်။ ဒေသဆိုင်ရာအချက်အလက်များ ပြုစုခြင်းဖြင့် မိမိတို့၏ လုပ်ငန်းဆောင်ရွက်ရာတွင် အထောက်အကူပြုသကဲ့သို့အကြီးအကဲများ နယ်မြေသို့ ကွင်းဆင်းရာတွင် နယ်မြေ၏အချက်အလက်များကို လွယ်ကူစွာသိရှိနိုင်မည်ဖြစ်ပါသည်။ဤစာအုပ်သည်ဘောလခဲမြို့နယ်၏ ဒေသဆိုင်ရာ အချက်အလက်များ(၂၀၂၀ ပြည့်နှစ်၊ စက်တင်ဘာလအထိအခြေအနေ)ကို သက်ဆိုင်ရာဌာနအသီးသီးမှ ပေးပို့သော ကိန်းဂဏန်းများနှင့်အညီ ပြုစုတင်ပြထားခြင်းဖြစ်ပါသည်။

ဒေသမိုင်းအကျဉ်း

၂။ ဘောလခဲမြို့ဖြစ်ပေါ်လာပုံမှာ ပဉ္စမသင်္ဂါယနာတင် မင်းတုန်းမင်း လက်ထက်တွင် ဖာန့်မင်း(ဖိုးဘျား) စောဘွားကြီး အုပ်ချုပ်ခဲ့သော နယ်ပယ်တစ်ခုအဖြစ်တည်ရှိခဲ့သည်။ ဘောလခဲဟူသောစကားမှာ ယင်းတလဲ ဘာသာစကားအဖြစ်မှည့်ခေါ်သော တဘော့လျာနှင့် တခဲလျာ ဟုခေါ်သည့် ချောင်းနှစ်ချောင်းကြားတွင်တည်ရှိပြီး အဆိုပါချောင်းနှစ် ချောင်းကိုပေါင်းပြီး တဘော့တခဲဟု မှည့်ခေါ်ထားခြင်းဖြစ်ပါသည်။ ကာလရွေ့လျားလာသော အခါတဘော့တခဲမှ ဘောလခဲဟု မှည့်ခေါ်ခဲ့ပါသည်။ ဘောလခဲမြို့ကို ဟော်နန်းစိုက်ပြီး အုပ်ချုပ်ခဲ့သော ဖာန့်မင်း လက်ထက်တွင် တိကျသော နယ်နိမိတ်မရှိသော်လည်း နယ်ချဲ့အင်္ဂလိပ်တို့ လာရောက်အုပ်ချုပ်ခဲ့သည့် အချိန်မှစ၍နယ်နိမိတ်သတ်မှတ်ခဲ့ပါသည်။ ဘောလခဲစော်ဘွားလက်ထက် တွင် တောင်ပိုင်းဘောလခဲနှင့် မြောက်ပိုင်းဘောလခဲဟူ၍ နှစ်ပိုင်းရှိပါသည်။ တောင်ပိုင်းဘောလခဲတွင် ဖားဆောင်း၊ မော်ချီး၊ နန်းဖဲတို့ပါဝင်ပြီး မြောက်ပိုင်းဘောလခဲတွင် နန်းဖယ်ခုံ၊ ဒေါရောက်ခူ၊ ဆောင်ဒူးနှင့် မုဆိုး ဒေသတို့ပါဝင်ပါသည်။

၁၉၆၀ ခုနှစ်တွင် ကယားပြည်နယ်အား စောဖျားဒူးဟုခေါ်သော စော်ဘွားအုပ်ချုပ်နယ်(၃)နယ်မှ မြို့နယ်(၆)မြို့နယ်အထိ တိုးချဲ့ပြင်ဆင် ဖွဲ့စည်းရာတွင် ဘောလခဲနယ်သည် ပျောက်ကွယ်ခဲ့ပါသည်။ ယခင် ဘောလခဲနယ်တွင်ပါဝင်သော တောင်ပိုင်းဘောလခဲနယ်သည် ဖားဆောင်း နယ်မြေအတွင်းသို့လည်းကောင်း၊ မြောက်ပိုင်းဘောလခဲနယ်သည် ဒီးမော့ဆို မြို့နယ်သို့လည်းကောင်း၊ ထည့်သွင်းဖွဲ့စည်းခဲ့ပါသည်။ ပြည်ထဲရေးနှင့် သာသနာရေးဝန်ကြီးဌာန၊ အထွေထွေအုပ်ချုပ်ရေးဦးစီးဌာန၏ (၁၉၇၂) ခုနှစ်၊ ဇူလိုင်လ (၈) ရက်နေ့ ရက်စွဲပါအမိန့်ကြော်ငြာ စာအမှတ်(၂၇၅) ဖြင့် ဘောလခဲမြို့ကို ပြန်လည်ဖွဲ့စည်းခဲ့ပါသည်။

အခန်း(၂)

ပထဝီဝင် အနေအထား

တည်နေရာနှင့်အကျယ်အဝန်း

၃။ ဘောလခဲမြို့နယ်သည် မြောက်လတ္တီတွဒ် ၁၈ ဒီဂရီ ၄၆ မိနစ် ၁၉ ဒီဂရီ ၂၀ မိနစ်နှင့် အရှေ့လောင်ဂျီတွဒ် ၉၇ ဒီဂရီ ၁၃ မိနစ်မှ ၉၇ ဒီဂရီ ၃၀ မိနစ်အတွင်း တည်ရှိပါသည်။ ဘောလခဲမြို့နယ်၏ဧရိယာအကျယ်အဝန်းမှာ အောက်ပါအတိုင်းဖြစ်ပါသည်-

စဉ်	မြို့နယ် အမည်	မြို့ဧရိယာ စတုရန်းမိုင်	ကျေးရွာအုပ်စု ဧရိယာစတုရန်းမိုင်	မြို့နယ်ဧရိယာ စတုရန်းမိုင်
၁	ဘောလခဲ	၀.၄၈	၁၇၃.၂၀	၁၇၃.၆၈
၂	ရွာသစ်	၁.၀၁၉	၁၇၈.၁၉	၁၇၉.၂၁
	မြို့နယ်ချုပ်	၁.၄၉၉	၃၅၁.၃၉	၃၅၂.၈၉

နယ်နိမိတ်

၄။ ဘောလခဲမြို့နယ်၏ အရှေ့ဘက်တွင် ရှားတောမြို့နယ်နှင့် မယ်စွဲမြို့နယ်၊ အနောက်ဘက်တွင် ဖားဆောင်းမြို့နယ်နှင့် ဖရူဆိုမြို့နယ်၊ တောင်ဘက်တွင်မယ်စွဲမြို့နယ်နှင့် ဖားဆောင်းမြို့နယ်တို့နှင့် ထိစပ်လျက် ရှိပြီး မြောက်ဘက်တွင် လွိုင်ကော်မြို့နယ်၊ ဒီးမော့ဆိုမြို့နယ်နှင့် ရှားတောမြို့နယ်တို့နှင့် နယ်နိမိတ်ထိစပ်လျက်ရှိပါသည်။

မြေမျက်နှာသွင်ပြင်

၅။ မြေမျက်နှာသွင်ပြင်အနေအထားမှာ တောင်ကုန်းတောင်တန်းများ ဝန်းရံနေသော ချိုင့်ဝှမ်းဒေသအဖြစ်တည်ရှိပါသည်။

ရေဆင်း

၆။ ဘောလခဲမြို့နယ်တွင် မြစ်ချောင်းများနည်းပါးသည့် ဒေသတစ်ခု ဖြစ်ပြီး မြစ်ချောင်းများသည် မြောက်မှတောင်သို့ စီးဆင်းလျက်ရှိပါသည်။

ထင်ရှားသော ချောင်းမှာ ပွန်ချောင်းဖြစ်ပြီး ဘောလခဲမြို့အနီးမှဖြတ်၍ မြောက်မှတောင်သို့ စီးဆင်းပါသည်။

ပင်လယ်ရေမျက်နှာပြင်အထက်အမြင့်

၇။ ဘောလခဲမြို့နယ်သည် ပင်လယ်ရေမျက်နှာပြင်အထက် အမြင့် (၄၅၂)ပေအထက်တွင် တည်ရှိပါသည်။

အခန်း(၃)

ရာသီဥတုနှင့် သဘာဝပတ်ဝန်းကျင်

ရာသီဥတု

၈။ ဘောလခဲမြို့နယ်သည် ပူပြင်း သောရာသီဥတုရှိပြီး ၊ အမြင့်ဆုံး အပူချိန် (၄၄'C)နှင့်အနိမ့်ဆုံးအပူချိန်မှာ (၁၀.၈'C) ဖြစ်ပါသည်။ နှစ်အလိုက် ဖြစ်ပေါ်ခဲ့သော ပျမ်းမျှမိုးရေချိန်(၃၀.၄၃) နှင့်အပူချိန်မှာ အောက်ပါအတိုင်း ဖြစ်ပါသည်-

စဉ်	ခုနှစ်	မိုးရေချိန်		အပူချိန်	
		မိုးရွာရက်	စုစုပေါင်း မိုးရေချိန် (လက်မ)	နေရာသီ (.C)	ဆောင်းရာသီ (.C)
				အမြင့်ဆုံး	အနိမ့်ဆုံး
၁	၂၀၁၇	၆၈	၃၀.၀၉	၄၄	၁၇
၂	၂၀၁၈	၇၇	၃၅.၅၁	၄၄	၁၀.၈
၃	၂၀၁၉	၇၃	၃၇.၈၇	၄၄	၁၇
၄	၂၀၂၀	၆၀	၃၀.၄၃	၄၄	၁၇

သဘာဝပေါက်ပင်များ

၉။ ဘောလခဲမြို့နယ်အတွင်း ပေါက်ရောက်သည့်သဘာဝပေါက်ပင်များမှာ ကျွန်း၊ ထောက်ကြန့်၊ အင်ကြင်း၊ ပိတောက်စသည့် သစ်အနည်းငယ် ပေါက်ရောက်ပြီးဝါးပင်များလည်းပေါက်ရောက်ပါသည်။

တောရိုင်းတိရစ္ဆာန်များ

၁၀။ ဘောလခဲမြို့နယ်တွင် တွေ့ရှိရသော တောရိုင်းတိရစ္ဆာန်များမှာ ဆင်၊ ကျား၊ ကျားသစ်၊ တောဝက်၊ ဝက်ဝံ၊ ပြောင်၊ တောကျွဲ၊ ဆတ်၊ သမင်၊ တောင်ဆိတ်၊ တောခွေး၊ တောကြောင်၊ သင်းခွေချပ်၊ ကြောင်မင်းနှင့် မျောက်အမျိုးမျိုးတို့ကို တစ်ခါတစ်ရံတွေ့ရှိရတတ်ပါသည်။

သဘာဝပတ်ဝန်းကျင်လက်ရှိအခြေနေ

၁၁။ ဘောလခဲမြို့နယ်၏လက်ရှိ သဘာဝပတ်ဝန်းကျင်အခြေအနေမှာ သစ်တောဖုံးလွှမ်းမှု(၂၉%)ရှိပါသည်။ ၎င်းအနက်မှကြိုးဝိုင်းသစ်တောဖုံးလွှမ်းမှုမှာ(၂၆%)ဖြစ်ပြီး ကြိုးပြင်ကာကွယ်တော ဖုံးလွှမ်းမှုမှာ (၉.၁%) ရှိပါသည်။

သဘာဝပတ်ဝန်းကျင်ထိန်းသိမ်းရေးလုပ်ငန်းများ

၁၂။ ဘောလခဲမြို့နယ်အတွင်း သဘာဝပတ်ဝန်းကျင် ထိန်းသိမ်းရေးလုပ်ငန်းများအနေဖြင့် ကြိုးဝိုင်းသစ်တော (၅၈၈၇၅.၀၇၅)ဧကနှင့် ကြိုးပြင်သစ်တော (၁၉၅၂၀)ဧက ထိန်းသိမ်းလျက်ရှိပါသည်။ ထို့အပြင် တစ်အိမ်ထောင်လျှင် ကျွန်း(၃)ပင်နှုန်း၊သစ်မာ(၂၀)ပင်နှုန်း စိုက်ပျိုးမှုမှာ ကျွန်း(၁၂၄၅)ပင်နှင့် သစ်မာ(၂၈၈၀)ပင်စိုက်ပျိုးနိုင်ခဲ့ပါသည်။ ကျေးရွာထင်းစိုက်ခင်း (၆)ဧကကိုလည်း စိုက်ပျိုးထိန်းသိမ်းလျက်ရှိပါသည်။

သဘာဝဘေးအန္တရာယ်ကျရောက်မှု

၁၃။ ဘောလခဲမြို့နယ်သည် တောင်ကုန်း တောင်တန်းပေါများသော ဒေသတွင် တည်ရှိသောကြောင့် သဘာဝဘေးအန္တရာယ်ကျရောက်လေ့မရှိပါ။

မိုးဦးကာလတွင် လေပြင်းတိုက်ခတ်မှုအနည်းငယ်သာရှိပါသည်။ အစီရင်ခံ
သည့်ကာလအတွင်း လေပြင်းမုန်တိုင်းတိုက်ခတ်မှုကြောင့် ပျက်စီးဆုံးရှုံးမှု
မှာ တစ်ဖက်ပါအတိုင်း ဖြစ်ပါသည်-

စဉ်	အမျိုးအစား	ဖြစ်ပွား ကြိမ်	သေ/ ပျောက် ဦးရေ	အဆောက် အဦး ပျက်စီးမှု	စိုက် ခင်း (ဧက)	ဆုံးရှုံးမှု တန်ဖိုး
၁	မုန်တိုင်းဘေး	၁	-	၁	၁	၃၇၁၇၀၀
၂	ဆူနာမီဘေး	-	-	-	-	-
၃	ငလျင်ဘေး	-	-	-	-	-
၄	ရေဘေး	၃	-	၁	၁	၁၈၈၀၄၀
၅	မီးဘေး	၁	-	၁	-	၁၀၂၁၀၀
	ပေါင်း	၅	-	၃	၂ဧက	၆၆၁၈၄၀

အခန်း(၄)

လူဦးရေဆိုင်ရာအချက်အလက်များ

နေထိုင်သည့်တိုင်းရင်းသားလူမျိုးစုများ

၁၄။ ဘောလခဲမြို့နယ်တွင် နေထိုင်ကြသော တိုင်းရင်းသားလူမျိုးစုများမှာ
အောက်ပါအတိုင်းဖြစ်ပါသည်-

စဉ်	လူမျိုး	နေထိုင်သည့် လူဦးရေ	မြို့နယ်လူဦးရေ	မြို့နယ်လူဦးရေ၏ ရာခိုင်နှုန်း
၁	ကချင်	-	၉၇၃၂	-
၂	ကယား	၅၄၄၄	၉၇၃၂	၅၅.၉၄
၃	ကရင်	၁၁၂	၉၇၃၂	၁.၁၅
၄	ချင်း	၂၂	၉၇၃၂	၀.၂၃
၅	မွန်	၃	၉၇၃၂	၀.၀၃
၆	ဗမာ	၆၃၀	၉၇၃၂	၆.၄၇

၇	ရခိုင်	၁၆	၉၇၃၂	၀.၁၆
၈	ရှမ်း	၃၅၀၂	၉၇၃၂	၃၅.၉၈
၉	အခြား	-	၉၇၃၂	-
	မြို့နယ်ချုပ်	၉၇၂၉	၉၇၃၂	၉၉.၉၇

အိမ်ခြေ၊ အိမ်ထောင်စု၊ လူဦးရေ

၁၅။ ဘောလခဲမြို့နယ်၏ ၂၀၂၀ပြည့်နှစ်၊ စက်တင်ဘာလအထိ လူဦးရေမှာအောက်ပါအတိုင်းဖြစ်ပါသည်-

(က) အိမ်ခြေ/အိမ်ထောင်စု

စဉ်	အကြောင်းအရာ	အိမ်ခြေ	အိမ်ထောင်စု	ရပ်ကွက်	ကျေးရွာအုပ်စု	ကျေးရွာ
၁	မြို့နေ	၁၀၆၂	၁၀၈၆	၄	-	-
၂	ကျေးလက်နေ	၁၀၀၁	၁၀၃၇	-	၈	၁၈
	မြို့နယ်ချုပ်	၂၀၆၃	၂၁၂၃	၄	၈	၁၈

(ခ) လူဦးရေ

စဉ်	အကြောင်းအရာ	အသက်(၁၈)နှစ်အထက်			အသက်(၁၈) နှစ်အောက်			စုစုပေါင်း		
		ကျား	မ	ပေါင်း	ကျား	မ	ပေါင်း	ကျား	မ	ပေါင်း
၁	မြို့နေ	၁၂၇၉	၁၃၀၁	၂၅၈၀	၁၁၁၂	၁၀၆၇	၂၁၇၉	၂၃၉၁	၂၃၆၈	၄၇၅၉
၂	ကျေးလက်နေ	၁၂၇၄	၁၂၅၂	၂၅၂၆	၁၂၃၃	၁၂၁၄	၂၄၄၇	၂၅၀၇	၂၄၆၆	၄၉၇၃

ကန့်သတ်
၅

မြို့နယ်ချုပ်	၂၅၅၃	၂၅၅၃	၅၁၀၆	၂၃၄၅	၂၂၈၁	၄၆၂၆	၄၈၉၈	၄၈၃၄	၉၇၃၂
---------------	------	------	------	------	------	------	------	------	------

လူဦးရေတိုးနှုန်းနှင့်ကျား/မအချိုး

၁၆။ ဘောလခဲမြို့နယ်၏ ၂၀၂၀ ပြည့်နှစ် ၊ စက်တင်ဘာလအထိ လူဦးရေ တိုးနှုန်း ကျား၊ မ အချိုးမှာ အောက်ပါ အတိုင်းဖြစ်ပါသည်-

(က) လူဦးရေတိုးနှုန်းနှင့်ကျား/မအချိုး

စဉ်	ယခင်နှစ် လူဦးရေ	ယခုနှစ် လူဦးရေ	တိုးလာ ဦးရေ	တိုး နှုန်း	ကျား/မအချိုး		
					ကျား	မ	အချိုး
၁	၉၃၄၈	၉၇၃၂	၃၈၄	၄.၁၁	၄၈၉၈	၄၈၃၄	၁:၀.၉၉

(ခ) မွေးဖွား၊သေဆုံး၊ပြောင်းဝင်၊ပြောင်းထွက်လူဦးရေ

စဉ်	မြို့နယ်/ မြို့	မူလလူ ဦးရေ	မွေးဖွား ဦးရေ	သေဆုံး ဦးရေ	ပြောင်းဝင် ဦးရေ	ပြောင်းထွက် ဦးရေ	လက်ရှိ လူဦးရေ
၁	ဘောလခဲ	၈၀၅၃	၁၇၃	၄၉	၂၁၂	၅၆	၈၃၃၃
၂	ရွာသစ်မြို့	၁၂၉၅	၂၉	၁၂	၈၇	-	၁၃၉၉
	မြို့နယ်ချုပ်	၉၃၄၈	၂၀၂	၆၁	၂၉၉	၅၆	၉၇၃၂

ကိုးကွယ်သည့်ဘာသာအလိုက် လူဦးရေ

၁၇။ ဘောလခဲမြို့နယ်တွင် နေထိုင်ကြသူများ၏ ကိုးကွယ်သည့် ဘာသာအလိုက်လူဦးရေမှာ အောက်ပါအတိုင်းဖြစ်ပါသည်-

စဉ်	မြို့နယ်/ မြို့	ဗုဒ္ဓ ဘာသာ	ခရစ် ယာန်	ဟိန္ဒူ ဘာသာ	အစ္စလာမ် ဘာသာ	နတ်	အ ခြား	ပေါင်း
၁	ဘောလခဲ	၇၂၈၄	၁၀၄၆	-	၃	-	-	၈၃၃၃
၂	ရွာသစ်မြို့	၁၃၅၄	၄၅	-	-	-	-	၁၃၉၉
	မြို့နယ်ချုပ်	၈၆၃၈	၁၀၉၁	-	၃	-	-	၉၇၃၂

နိုင်ငံခြားသားများနေထိုင်မှု

၁၈။ ဘောလခဲမြို့နယ်အတွင်း နိုင်ငံခြားသားများ နေထိုင်သူဦးရေ မှာ အောက်ပါအတိုင်းဖြစ်ပါသည်-

စဉ်	မြို့နယ်/ မြို့	နိုင်ငံခြားသား လူမျိုး	နေထိုင်ဦးရေ	မြို့နယ် လူဦးရေ	မြို့နယ်လူဦးရေ ၏ ရာခိုင်နှုန်း
(က)	ဘောလခဲ	တရုတ်	-	-	-
(ခ)	။	အိန္ဒိယ	-	-	-
(ဂ)	။	ပါကစ္စတန်	-	-	-
(ဃ)	။	အခြား	၃	၉၇၃၂	၀.၀၃
မြို့နယ်ချုပ်			၃	၉၇၃၂	၀.၀၃

အခန်း(၅)

အုပ်ချုပ်ရေးဆိုင်ရာအချက်အလက်များ

အုပ်ချုပ်ရေးနယ်မြေဖွဲ့စည်းမှု

၁၉။ ဘောလခဲမြို့နယ်၏ အုပ်ချုပ်ရေးနယ်မြေ ဖွဲ့စည်းမှုမှာ အောက်ပါအတိုင်း ဖြစ်ပါသည်-

စဉ်	မြို့နယ်	မြို့	ရပ်ကွက်	ကျေးရွာအုပ်စု	ကျေးရွာ
၁	ဘောလခဲ	၂	၄	၈	၁၈
မြို့နယ်ချုပ်		၂	၄	၈	၁၈

ရွေးကောက်ပွဲဆိုင်ရာကိစ္စရပ်များ

၂၀။ ဘောလခဲမြို့နယ်၏ ရွေးကောက်ပွဲဆိုင်ရာကိစ္စရပ်များအား အောက်ပါအတိုင်း ဖော်ပြအပ်ပါသည်-

(က) မြို့နယ်ရွေးကောက်ပွဲကော်မရှင်အဖွဲ့ခွဲအဖွဲ့ဝင်စာရင်း

စဉ်	အမည်	အလုပ်အကိုင်	တာဝန်
၁	ဦးမြင့်ဦး	အလုပ်အကိုင်	ဥက္ကဋ္ဌ
၂	ဦးညီညီအောင်	ဘာဒိုဂိတ်မှူး	အဖွဲ့ဝင်
၃	ဦးရှုမောင်	ဆံသ	အဖွဲ့ဝင်
၄	ဦးတိုးအောင်	-	အဖွဲ့ဝင်
၅	ဦးစဲရယ်	စိုက်ပျိုးရေးနှင့် ရောင်းဝယ်ရေး	အဖွဲ့ဝင်
၆	ဒေါ်စန်းရီ(ခ)ပလဲနယ်	တောင်ယာ	အဖွဲ့ဝင်
၇	ဒေါ်ဇင်မာထွန်း	ပြန်ဆက်	အဖွဲ့ဝင်
၈	ဦးမာအိ	စိုက်ပျိုးရေး	အဖွဲ့ဝင်
၉	ဦးငါးရယ်	ပညာရေး	အဖွဲ့ဝင်
၁၀	ဦးဇာနည်ထက်	ဥပဒေ	အဖွဲ့ဝင်
၁၁	ဦးစောငြိမ်းသောင်း	လဝက	အဖွဲ့ဝင်
၁၂	ဦးသန်းထိုက်ဦး	စည်ပင်	အဖွဲ့ဝင်
၁၃	ဒေါက်တာခင်ဌေးဝင်း	ကျန်းမာရေး	အဖွဲ့ဝင်
၁၄	ဒေါ်နဲနယ်	စာရင်းစစ်	အဖွဲ့ဝင်
၁၅	-	ဝန်ထမ်း	အဖွဲ့ဝင်
၁၆	ဒေါ်ကော်ရက်တီ	ကော်မရှင်	အတွင်းရေးမှူး

(ခ) ဆန္ဒမဲပေးပိုင်ခွင့်ရှိသူဦးရေ

စဉ်	မြို့နယ်/မြို့	ကျား	မ	ပေါင်း
၁	ဘောလခဲ	၁၉၁၅	၁၉၅၇	၃၈၇၂
၂	ရွာသစ်မြို့	၆၃၈	၅၉၆	၁၂၃၄
	မြို့နယ်ချုပ်	၂၅၅၃	၂၅၅၃	၅၁၀၆

(ဂ) နိုင်ငံရေးပါတီများ

စဉ်	ပါတီ	ဥက္ကဋ္ဌ	အတွင်း ရေးမှူး	အမှု ဆောင် ဦးရေ	ပါတီ ဝင် ဦးရေ
၁	အမျိုးသားဒီမိုကရေစီ အဖွဲ့ချုပ်ပါတီ	ဦးစိုင်းကြီး	ဦးစံဆီး	၁၅	-
၂	ပြည်ထောင်စုကြံ့ခိုင် ရေးနှင့်ဖွံ့ဖြိုးရေးပါတီ	ဦးစိုးရယ်	ဦးဟန်ထူး	၁၄	-
၃	တိုင်းရင်းသားစည်း လုံးညီညွတ်ရေးပါတီ	ဦးသန်းဝင်း	ဦးအောင်တင်	၂၃	-
၄	ကယားလူမျိုးစုဒီမို ကရေစီပါတီ	ဦးစောနိုးနီ	ဦးလောရင့်ရှိ	၇	-

(ဃ) ရွေးချယ်ခံရသော လွှတ်တော်ကိုယ်စားလှယ်များ

စဉ်	လွှတ်တော် ကိုယ်စား လှယ်အမည်	ပါတီ/ တစ်သီးပုဂ္ဂလ အမည်	လွှတ်တော်အမည်
၁	ဦးအေးမောင်	ပြည်ထောင်စုကြံ့ခိုင်ရေးနှင့် ဖွံ့ဖြိုးရေးပါတီ	ပြည်သူ့လွှတ်တော်
၂	ဦးလှမျိုးဆွေ	ပြည်ထောင်စုကြံ့ခိုင်ရေးနှင့် ဖွံ့ဖြိုးရေးပါတီ	တိုင်းရင်းသား/ ပြည်နယ်လွှတ်တော်
၃	ဦးအေးရွှေ	ပြည်ထောင်စုကြံ့ခိုင်ရေးနှင့် ဖွံ့ဖြိုးပါတီ	ပြည်နယ်လွှတ်တော်(၁)

စဉ်	လွှတ်တော် ကိုယ်စား လှယ်အမည်	ပါတီ/ တစ်သီးပုဂ္ဂလအမည်	လွှတ်တော်အမည်
၄	ဦးစိုးရယ်	ပြည်ထောင်စုကြံ့ခိုင်ရေး နှင့်ဖွံ့ဖြိုးပါတီ	ပြည်နယ်လွှတ်တော်(၂)
၅	ဦးကျော်သန်း	ပြည်ထောင်စုကြံ့ခိုင်ရေးနှင့် ဖွံ့ဖြိုးရေးပါတီ	အမျိုးသားလွှတ်တော်(၈)
၆	ဦးစိုးသိန်း	တစ်သီးပုဂ္ဂလ	အမျိုးသားလွှတ်တော်(၉)

အခန်း(၆)

စီးပွားရေးဆိုင်ရာအချက်အလက်

စီးပွားရေးဆိုင်ရာခြုံငုံသုံးသပ်ချက်

၂၁။ ဘောလခဲမြို့နယ်၏အဓိကစီးပွားရေးလုပ်ငန်းမှာတောင်ယာနှမ်း စိုက်ပျိုးခြင်းလုပ်ငန်းဖြစ်ပါသည်။ယခုနှစ်စိုက်ပျိုးရာသီတွင်တောင်ယာ နှမ်း စိုက်ပျိုးအောင်မြင်သော်လည်း နှမ်းဈေးမှာ ယခင်နှစ်၏ သုံးပုံ နှစ်ပုံသာ ပေါက်ဈေးရှိပြီး ဒေသခံကုန်သည်များမှ ဝယ်ယူမှုမှာလည်း အလေအလွင့်အတွက် တစ်ပုံလျှင်(၂၅)ကျပ်သားနှုန်းယူခြင်းအတွက် နည်းမျိုးစုံဖြင့် ဈေးနှိမ်ခြင်း၊ အခြားဒေသ ဝယ်လက်ကုန်သည်များ လည်း လာရောက်ဝယ်ယူမှု မရှိသလောက်နည်းပါးခြင်းတို့ကြောင့် ဒေသခံပြည် သူများ၏ စီးပွားရေးဖွံ့ဖြိုးမှုအားနည်းပြီး လယ်ယာကဏ္ဍ တို့တက်မှုနှုန်း ကျဆင်းနိုင်ကြောင်း နှမ်းစိုက်တောင်သူများအတွက် ဈေးကွက်လိုအပ်ချက်များ ဖြစ်ပေါ်နေကြောင်း သုံးသပ်တင်ပြအပ်ပါ သည်။

မြေအသုံးချမှု

၂၂။ ဘောလခဲမြို့နယ်၏ မြေအမျိုးအစားအလိုက် အသုံးချထားသည့် ဧကအား အောက်ပါအတိုင်းဖော်ပြအပ်ပါသည်-

စဉ်	မြေအမျိုးအစား	ဧရိယာ(ဧက)
၁	အသားတင်စိုက်ပျိုးမြေဧရိယာပေါင်း	၉၈၆၄
	(က) လယ်မြေဧရိယာ	၄၇၉
	(ခ) ယာမြေ	၉၂၃၈
	(ဂ) ကိုင်း/ကျွန်းမြေ	-
	(ဃ) ဥယျာဉ်မြေ	၄၀
	(င) တောင်ယာ	၁၀၇
၂	လှုပ်ထားမြေဧရိယာပေါင်း	-
	(က) လယ်မြေဧရိယာ	-
	(ခ) ယာမြေ	-
	(ဂ) ကိုင်း/ကျွန်းမြေ	-
	(ဃ) ဥယျာဉ်မြေ	-
	(င) ခန့်	-
၃	စားကျက်မြေ	-
၄	စက်မှုလုပ်ငန်းသုံးမြေ	-
၅	မြို့မြေ	၉၄၀
၆	ရွာမြေ	၁၂၂၈
၇	အခြားမြေ	၁၁၀၈၁၀
၈	ကြိုးဝိုင်း/ကြိုးပြင်ကာကွယ်တော ဧရိယာ	၇၈၃၉၅
၉	တောရိုင်း	၉၈၅၇
၁၀	မြေရိုင်း	၁၇၅၄
၁၁	စိုက်ပျိုးခြင်းမပြုနိုင်သောဧရိယာ	၁၃၀၀၂
စုစုပေါင်း		၂၂၅၈၅၀

ဆည်မြောင်းတာဝန်များနှင့် ဆည်ရေသောက်ဧရိယာ

၂၃။ ဘောလခဲမြို့နယ်ရှိ ဆည်မြောင်းတာဝန်များနှင့် ဆည်ရေသောက် ဧရိယာမှာ အောက်ပါအတိုင်း ဖော်ပြအပ်ပါသည်-

(က) ကိုယ့်အားကိုယ်ကိုးဆည်များ

စဉ်	ဆည်အမည်	ဆည်အမျိုးအစား	ရေဝင်ဆံ့မှု (ဂဗပေ)	အကျိုးပြုဧက
၁	-	-	-	-
မြို့နယ်ချုပ်	-	-	-	-

(ခ) မြစ်ရေတင်စီမံကိန်းများ

စဉ်	စီမံကိန်းအမည်	တည်နေရာ	အကျိုးပြုဧက	မှတ်ချက်
၁	-	-	-	-
မြို့နယ်ချုပ်	-	-	-	-

(ဂ) တာဝန်များ/ရေထိန်းတံခါး

စဉ်	တာဝန်/ရေထိန်းတံခါး			ကာလွယ်သည့် မြစ်/ချောင်း	အကျိုးပြုဧက
	အမည်	အမျိုးအစား	အရှည် (ပေ)		
၁	-	-	-	-	-
မြို့နယ်ချုပ်	-	-	-	-	-

စိုက်ပျိုးရေးလုပ်ငန်း

၂၄။ ဘောလခဲမြို့နယ်၏ စိုက်ပျိုးရေးလုပ်ငန်း ဆောင်ရွက်နိုင်မှု အခြေအနေမှာ တစ်ဖက်ပါအတိုင်းဖြစ်ပါသည်-

(က) အဓိကသီးနှံ(၁၀)မျိုး စိုက်ပျိုးထုတ်လုပ်မှု

စဉ်	သီးနှံ အမည်	၂၀၁၉-၂၀၂၀ လျာထားဧက		၂၀၁၉-၂၀၂၀ ခုနှစ်			
				စိုက်	ရိတ်	နှုန်း	အထွက် (တင်း)
၁	စပါးပေါင်း	နွေ	၃	-	-	-	-
		မိုး	၁၁၄၉	၁၁၅၄	၁၁၃၇	၆၁.၆၅	၇၀၀၉၆
၂	မြေပဲ	မိုး	၈၀	၆၅	၆၅	၄၄.၆၂	၂၉၀၀
		ဆောင်း	၁၅	၁၅	၁၅	၄၁.၈၇	၆၂၈
၃	နှမ်း	မိုး	၁၀၄၄၃	၁၂၀၆၅	၁၁၉၃၁	၉.၉၁	၁၁၈၂၃၄
		ဆောင်း	၉၅	၈၀	၈၀	၄.၂၀	၃၃၆
၄	နေကြာ	မိုး	၂၀	၁၃	၁၃	၃၀.၂၅	၃၉၇
		ဆောင်း	၄၀	၂၆၅	၂၆၅	၃၃.၀၂	၈၇၅၀
၅	မတ်ပဲ	-	-	-	-	-	-
၆	ပဲတီစိမ်း	မိုး	၁၅	၁၅	၁၅	၁၂.၈၀	၁၉၂
		ဆောင်း	၂၀၀	၉၅	၉၅	၁၃.၂၆	၁၂၆၀
၇	ပဲစင်းငုံ	-	၂၃၁	၁၀၁	၁၀၁	၁၁.၁၃	၁၁၂၄
၈	ဝါ	-	-	-	-	-	-
၉	ကြံ	-	-	-	-	-	-
၁၀	အစေ့ထုတ် ပြောင်း	-	၃၀၀	၆၀	၆၀	၆၈.၈၅	၄၁၃၁

(ခ) နှစ်ရှည်သီးနှံစိုက်ပျိုးမှုအခြေအနေ

စဉ်	သီးနှံအမည်	စိုက် (ဧက)	ရိတ် (ဧက)	အထွက်နှုန်း (ပိဿာ)	အထွက်ပေါင်း (ပိဿာ)
၁	အုန်း	၆၀	၆၀	၂၉၄၁.၅၀	၁၇၆၄၉၀
၂	ငှက်ပျော	၁၇၉	၁၇၉	၆၃၄.၅၃	၁၁၃၅၈၀
၃	ကွမ်းသီး	၄၁	၄၁	၃၉၀.၈၀	၁၆၀၂၃
၄	ကွမ်းရွက်	၁၇	၁၇	၃၂၄၃.၁၈	၅၅၁၃၄
	မြို့နယ်ချုပ်	၂၉၇	၂၉၇	၁၂၁၆.၂၅	၃၆၁၂၂၇

(ဂ) အခြားဈေးကွက်ဝင်သီးနှံများစိုက်ပျိုးထုတ်လုပ်မှု

စဉ်	သီးနှံအမည်	စိုက်ဧက	ရိတ်ဧက	အထွက်နှုန်း	အထွက်ပေါင်း
၁	ပိတ်ချင်း	၉၄	၉၄	-	-
၂	ကြက်သွန်နီ	၃	၃	၁၄၆၀	၄၃၈၀
၃	ဟင်းသီးဟင်းရွက်	၆၅၄	၆၅၄	-	-
၄	ငရုတ်	၈၇	၈၇	၁၂၁.၈၀	၁၀၅၉၇
	မြို့နယ်ချုပ်	၈၃၈	၈၃၃	-	-

(ဃ) လယ်ယာသုံးစက်ကိရိယာ သုံးစွဲမှုအခြေအနေ

စဉ်	အစိုးရ							ပုဂ္ဂလိက						
	လယ် ထွန် စက်	လက် တွန်း ထွန် စက်	မျိုး စေ့ ချ စက်	Combine Harvester	ရိတ် သိမ်း စက်	ချွေလှေ့စက်	ရေ စုပ် စက်	လယ် ထွန် စက်	လက် တွန်း ထွန် စက်	မျိုး စေ့ ချ စက်	Combine Harvester	ရိတ်သိမ်း စက်	ချွေလှေ့ စက်	ရေ စုပ်စက်
၁	၇	၄	-	-	-	-	-	၄၆	၃၂	-	-	-	၂	၂

(င) လယ်ယာသုံးထယ်၊ ထွန်နှင့်ကျွဲ၊နွားကောင်ရေ

စဉ်	ထယ်အရေအတွက်	ထွန်အရေအတွက်	ကျွဲကောင်ရေ	နွားကောင်ရေ
၁	၂၀	၂၀	၂၆၈	၁၂၅၅

(စ) ဒေသတွင်း ဆန်ဖူလုံမှုရာခိုင်နှုန်း

စဉ်	အကြောင်းအရာ	ရေတွက်ပုံ	၂၀၁၈-၁၉ အမှန်	၂၀၁၉-၂၀ အမှန်	မှတ်ချက်
၁	လူဦးရေ	ဦး	၇၁၂၀	၉၇၃၂	
၂	လူတစ်ဦးတစ်နှစ်စားသုံးမှု		၉၇၁၇၃	၁၃၁၇၀၃	
	ကျေးလက်နေ	တင်း	၅၈၆၆၅	၇၄၅၉၅	
	မြို့နေ	တင်း	၃၈၅၀၈	၅၇၁၀၈	
၃	ဝမ်းစာလိုအပ်ချက်	တင်း	၁၀၂၇၃၃	၁၃၇၄၇၃	
၄	စပါးစိုက်ဧကပေါင်း	ဧက	၁၁၁၂	၁၁၅၄	
	-အထွက်နှုန်း	တင်း	၆၀.၃၆	၆၀.၇၄	
	-အထွက်တင်း	တင်း	၆၇၁၂၄	၇၀၀၉၆	
၅	လာမည့်နှစ်စပါးစိုက် ဧက	ဧက	၁၁၁၂	၁၁၅၄	
၆	ချန်လှပ်ရမည့်တင်း	တင်း	၅၅၆၀	၅၇၇၀	
၇	အသုံးပြုတင်း	တင်း	၉၇၁၇၃	၁၃၁၇၀၃	
၈	ပိုလျှံမှု	တင်း	(-)၃၅၆၀၉	(-)၆၇၃၇၇	
၉	ဝမ်းစာကျန်ရှိမှု	တင်း	-	-	
၁၀	ဖူလုံမှု	%	၆၅.၃၄%	၅၀.၉၈%	

(ဆ) ဒေသတွင်းဆီဖူလုံမှုရာခိုင်နှုန်း

စဉ်	အကြောင်းအရာ	ရေတွက်ပုံ	၂၀၁၈-၁၉ အမှန်	၂၀၁၉-၂၀ အမှန်	မှတ်ချက်
၁	လူဦးရေ	ဦး	၇၁၂၀	၉၇၃၂	
၂	လူတစ်ဦးတစ်နှစ်စားသုံးမှု	ပိဿာ	၆	၆	
	ဝမ်းစာလိုအပ်ချက်	မက်/တန်	၆၉.၇၆	၉၅.၃၅	
	ဆီထွက်ရှိမှု	မက်/တန်	၁၁၇၅.၀၂	၁၁၈၃.၆၆	
	အသုံးပြုမှု	မက်/တန်	၆၉.၇၆	၉၅.၃၅	
	လိုအပ်မှု	မက်/တန်	+၁၁၀၅.၂၆	+၁၀၈၈.၃၀	
၃	ဖူလုံမှု	ရာခိုင်နှုန်း	၁၆၈၄.၃၇	၁၂၄၁.၃၈	

မွေးမြူရေးလုပ်ငန်းများ

၂၅။ ဘောလခဲမြို့နယ်၏ မွေးမြူရေးလုပ်ငန်း ဆောင်ရွက်နိုင်မှု အခြေအနေမှာ အောက်ပါအတိုင်းဖြစ်ပါသည်-

(က) မွေးမြူရေးဇုန်များ

စဉ်	ဇုန်အမည်	ကျွဲ	နွား	ဝက်	သိုး/ဆိတ်	ကြက်	ဘဲ	ငှက်
၁	-	-	-	-	-	-	-	-
မြို့နယ်ချုပ်		-	-	-	-	-	-	-

(ခ) မြို့နယ်မွေးမြူရေး (ကောင်ရေ)

စဉ်	မြို့နယ်/မြို့	ခုနစ်	ကျွဲ	နွား	ဝက်	သိုး/ဆိတ်	ကြက်	ဘဲ	ငှက်
၁	ဘောလခဲ	၂၀၁၉-၂၀	၆၄၁	၂၆၀၇	၂၉၃၆	၅	၁၆၇၉၇	-	-
၂	ရွာသစ်မြို့	၂၀၁၉-၂၀	၁၇၄	၇၄၃	၁၃၀	-	၆၁၁၃	-	-
မြို့နယ်ချုပ်			၈၁၅	၃၃၅၀	၃၀၆၆	၅	၂၂၉၁၀	-	-

(ဂ) မြို့နယ်အသားထုတ်လုပ်မှု (ပိဿာ)

စဉ်	မြို့နယ်/မြို့	ခုနစ်	ကျွဲ	နွား	ဝက်	သိုး/ဆိတ်	ကြက်	ဘဲ	ငှက်
၁	ဘောလခဲ	၂၀၁၉-၂၀	-	၁၇၉၃၇	၇၇၈၅၄	၂၅	၇၀၀၇၂	-	-
၂	ရွာသစ်မြို့	၂၀၁၉-၂၀	-	-	-	-	-	-	-
မြို့နယ်ချုပ်			-	၁၇၉၃၇	၇၇၈၅၄	၂၅	၇၀၀၇၂	-	-

(ဃ) မြို့နယ်ကြက်/ဘဲ/ငုံးဥထုတ်လုပ်မှု (လုံး)

စဉ်	မြို့နယ်/မြို့	ခုနှစ်	ကြက်ဥ	ဘဲဥ	ငုံးဥ
၁	ဘောလခဲ	၂၀၁၉-၂၀	၂၈၇၇၃၃	-	-
၂	ရွာသစ်မြို့	၂၀၁၉-၂၀	-	-	-
	မြို့နယ်ချုပ်	၂၀၁၉-၂၀	၂၈၇၇၃၃	-	-

(င) မြို့နယ်နို့ထွက်ပစ္စည်းထုတ်လုပ်မှု

စဉ်	မြို့နယ်/မြို့	ခုနှစ်	နို့စားနွား(ကောင်ရေ)	နို့ထွက်(ပိဿာ)
၁	ဘောလခဲ	၂၀၁၉-၂၀၂၀	-	-
၂	ရွာသစ်မြို့	၂၀၁၉-၂၀၂၀	-	-
	မြို့နယ်ချုပ်	၂၀၁၉-၂၀၂၀	-	-

(စ) မြို့နယ်ငါး၊ ပုစွန်မွေးမြူမှု အခြေအနေ

စဉ်	ခုနှစ်	ငါး			ပုစွန်		
		အရေအတွက် (ကန်)	ကေ	ထုတ်လုပ်မှု ပိဿာ	အရေအတွက် (ကန်)	ကေ	ထုတ်လုပ်မှု ပိဿာ
၁	၂၀၁၉-၂၀၂၀	-	-	-	-	-	-

(ဆ) ရေချိုရေငန်ငါးဖမ်းလုပ်ငန်းမှအသားထုတ်မှု(တန်)

စဉ်	ခုနှစ်	ငါး			ပုစွန်		
		လေလံအရေအတွက်	လုပ်ငန်းအရေအတွက်	ထုတ်လုပ်မှု (တန်)	လေလံအရေအတွက်	လုပ်ငန်းအရေအတွက်	ထုတ်လုပ်မှု (တန်)
၁	၂၀၁၉-၂၀၂၀	-	-	-	-	-	-

စက်မှုလက်မှုလုပ်ငန်း:

၂၆။ ဘောလခဲမြို့နယ်၏ စက်မှုလက်မှုလုပ်ငန်း ဆောင်ရွက်နိုင်မှု အခြေအနေမှာ အောက်ပါအတိုင်းဖြစ်ပါသည်-

(က) စက်မှုဇုန်များ

စဉ်	စက်မှုဇုန်အမည်	စက်ရုံအမည်	ထုတ်လုပ်သည့် ပစ္စည်းများ
၁	-	-	-
မြို့နယ်ချုပ်	-	-	-

(ခ) မြို့နယ်ရှိစက်ရုံများ

စဉ်	မြို့နယ်/ မြို့	စက်ရုံ အမည်	အမျိုးအစား	နိုင်ငံ ပိုင်	ပုဂ္ဂလိက ပိုင်	လုပ်သား အင်အား
၁	ဘောလခဲ	-	-	-	-	-
၁	ရွာသစ်မြို့	-	-	-	-	-
မြို့နယ်ချုပ်		-	-	-	-	-

(ဂ) မြို့နယ်ရှိအလုပ်ရုံများ

စဉ်	မြို့နယ်/ မြို့	အလုပ်ရုံ အမည်	အမျိုး အစား	နိုင်ငံပိုင်	ပုဂ္ဂလိက ပိုင်	လုပ်သား အင်အား
၁	ဘောလခဲ	-	-	-	-	-
၂	ရွာသစ်မြို့	-	-	-	-	-
မြို့နယ်ချုပ်		-	-	-	-	-

(ဃ) အိမ်တွင်းစက်မှုလက်မှုလုပ်ငန်းများ

စဉ်	မြို့နယ်/မြို့	စက်မှုလက်မှုလုပ်ငန်း အမျိုးအစား	အရေ အတွက်	လုပ်သား အင်အား
၁	ဘောလခဲ	စက်ချုပ်လုပ်ငန်း	၃	၃
၂	။	ပန်းတိမ်လုပ်ငန်း	-	-
၃	။	ပန်းဘဲ	-	-
၄	။	မုန့်လုပ်ငန်း	-	-
၅	။	အုန်းဆံကြိုးလုပ်ငန်း	-	-
၁	ရွာသစ်မြို့	စက်ချုပ်လုပ်ငန်း	၁	၁
၂	။	ပန်းတိမ်လုပ်ငန်း	-	-
၃	။	ပန်းဘဲ	-	-
၄	။	မုန့်လုပ်ငန်း	-	-
၅	။	အုန်းဆံကြိုးလုပ်ငန်း	-	-
မြို့နယ်ချုပ်			၄	၄

သစ်တောလုပ်ငန်းဆောင်ရွက်မှုအခြေအနေ

၃၃။ ဘောလခဲမြို့နယ်၏ သစ်တောလုပ်ငန်းနှင့် ပတ်သက်သော အချက်အလက်များမှာအောက်ပါအတိုင်းဖြစ်ပါသည်-

(က) သစ်တောများ

စဉ်	အကြောင်းအရာ	ဧရိယာ(ဧက)	ပေါက်သည့်အပင်များ
၁	ကြိုးဝိုင်း	၅၈၈၇၅	ကျွန်း၊ ပျဉ်းကတိုး၊ အင်
၂	ကြိုးပြင်	၁၉၅၂၀	
မြို့နယ်ချုပ်	-	၇၈၃၉၅	

(ခ) စီးပွားဖြစ်သစ်တောစိုက်ခင်း

စဉ်	စိုက်ပျိုးသူ	နိုင်ငံ/ ပုဂ္ဂလိက ပိုင်	စိုက် ဧက	တည်နေရာ	အပင် အမျိုး အစား	အရေ အတွက်
၁	မြို့နယ် သစ်တော	နိုင်ငံပိုင်	၁၀၀	ရှမ်းပိုင်း	ကျွန်း	၅၄၀၀၀
	မြို့နယ်ချုပ်	နိုင်ငံပိုင်	၁၀၀	ရှမ်းပိုင်း	ကျွန်း	၅၄၀၀၀

(ဂ) သစ်ထုတ်လုပ်မှု

စဉ်	အမျိုးအစား	နိုင်ငံ	ပုဂ္ဂလိကပိုင်	ထုတ်လုပ်မှု(တန်)
၁	ကျွန်း	-	-	-
၂	ပျဉ်းကတိုး	-	-	-
၃	ပိတောက်	-	-	-
၄	ကညင်	-	-	-
၅	အင်/အင်ကြင်း	-	-	-
၆	အခြား	-	-	-
	မြို့နယ်ချုပ်			

(ဃ) သစ်တောထွက်ပစ္စည်းများ

စဉ်	အမျိုးအစား	ရေတွက်ပုံ	ထုတ်လုပ်မှု
၁	ထင်း	ကုဗတန်	၃၁၀
၂	မီးသွေး	ကုဗတန်	-
၃	ဝါး	လုံး(၀၀၀)	၄၅၀၀၀
၄	ကြိမ်	လုံး(၀၀၀)	-
၅	ရှားစေး	ပိဿာ	-
၆	သစ်ခေါက်	ပိဿာ	၄၈၀၀

စဉ်	အမျိုးအစား	ရေတွက်ပုံ	ထုတ်လုပ်မှု
၇	သစ်ခွ	ပိဿာ	-
၈	သနပ်ခါး	ပိဿာ	၂၀
၉	ဖာလာစေ့	ပိဿာ	-
၁၀	ပျားရည်	ပိဿာ	၃၃
၁၁	ခနိ	ဗျစ်	၅၅၀၀၀
၁၂	သစ်စေး	ပိဿာ	၂၃၀
၁၃	အင်တွဲ	ပိဿာ	၃၃၅၀

တွင်းထွက်ပစ္စည်းထုတ်လုပ်မှုလုပ်ငန်း

၂၈။ ဘောလခဲမြို့နယ်၏ တွင်းထွက်ပစ္စည်း ထုတ်လုပ်မှုလုပ်ငန်းနှင့် ပတ်သက်သော အချက်အလက်များမှာ အောက်ပါအတိုင်းဖြစ်ပါသည်-

(က) ဓါတ်သတ္တုတူးဖော်ထုတ်လုပ်မှု

စဉ်	ဓါတ်သတ္တု အမျိုးအစား	ထွက်ရှိသည့်ဒေသ	ထုတ်လုပ်မှု ပမာဏ	ထုတ်လုပ်မှုတန်ဖိုး (ကျပ်သန်းပေါင်း)
၁	-	-	-	-
	မြို့နယ်ချုပ်	-	-	-

(ခ) ကျောက်မျက်တူးဖော်ထုတ်လုပ်မှု

စဉ်	လုပ်ငန်း တည်နေရာ	ကျောက်မျက်ရတနာအမျိုးအစား						
		ရွှေ	ငွေ	ကျောက်စိမ်း	နီလာ	စိန်	ပတ္တမြား	ပုလဲ
၁	-	-	-	-	-	-	-	-
	မြို့နယ်ချုပ်	-	-	-	-	-	-	-

စွမ်းအင်နှင့်လျှပ်စစ်ကဏ္ဍ

၂၉။ ဘောလခဲမြို့နယ်၏ စွမ်းအင်/လျှပ်စစ်ကဏ္ဍနှင့် ပတ်သက်သော အချက်အလက်များမှာ အောက်ပါအတိုင်း ဖြစ်ပါသည်-

(က) ဓါတ်ဆီ/ဒီဇယ်အရောင်းဆိုင်

စဉ်	မြို့နယ်/ မြို့	ဆိုင် အမည်	နိုင်ငံ ပိုင်	ပုဂ္ဂလိက ပိုင်	တစ်နှစ်ရောင်းချမှု စည်ပေါင်း	
					ဓါတ်ဆီ	ဒီဇယ်
၁	ဘောလခဲ	-	-	-	-	-
၂	ရွာသစ်မြို့	-	-	-	-	-
မြို့နယ်ချုပ်		-	-	-	-	-

(ခ) သဘာဝဓါတ်ငွေ့အရောင်းဆိုင်များ

စဉ်	သဘာဝဓါတ်ငွေ့ ဆိုင်အမည်	နိုင်ငံပိုင်	ပုဂ္ဂလိကပိုင်	တစ်နှစ်ရောင်းရ ကုမပေပေါင်း
၁	-	-	-	-
မြို့နယ်ချုပ်		-	-	-

ပို့ဆောင်ရေးနှင့် လမ်းပန်းဆက်သွယ်ရေးလုပ်ငန်း

၃၀။ ဘောလခဲမြို့နယ်၏ ပို့ဆောင်ရေးနှင့် လမ်းပန်းဆက်သွယ်ရေး လုပ်ငန်းနှင့်ပတ်သက်သော အချက်အလက်များမှာ အောက်ပါအတိုင်း ဖြစ်ပါသည်-

(က) လေကြောင်းလမ်း

စဉ်	လေဆိပ်/ရဟတ်ယာဉ်ကွင်း အမည်	တည်နေရာ	မှတ်ချက်
၁	ရဟတ်ယာဉ်ကွင်း	ရှမ်းပိုင်း	
၂	။	ဘုရားကုန်းစေတီ တောင်ဘက်(ရွာသစ်)	
မြို့နယ်ချုပ်		၂	

(ခ) ရေကြောင်းလမ်း

စဉ်	ရေကြောင်းလမ်း အမည်	မြို့နယ်အတွင်း		အရှည် မိုင်	ဆိပ်ကမ်း အရေအတွက်	
		မှ	ထိ		သင်္ဘောဆိပ်	အခြား
၁	-	-	-	-	-	-
မြို့နယ်ချုပ်		-	-	-	-	-

(ဂ) ရထားလမ်းနှင့် ဘူတာရုံများ

စဉ်	ရထားလမ်းအမည်	မြို့နယ်အတွင်း		အရှည် မိုင်	ဘူတာ အရေအတွက်	
		မှ	ထိ		ကြီး	သေး
၁	-	-	-	-	-	-
မြို့နယ်ချုပ်		-	-	-	-	-

(ဃ) ကားဂိတ်များ

စဉ်	မြို့နယ်/ မြို့	ကားဂိတ် အမည်	ပြေးဆွဲသည့် ခရီးစဉ်	ပြေးဆွဲသည့် ယာဉ် အမျိုးအစား	ပြေးဆွဲ သည့် ယာဉ် စီးရေ
၁	ဘောလခဲ	ရွှေကန္တာအောင်	လှိုင်ကော်- ဘောလခဲ	ဘီအမ်	၃
၂	။	ပြည်လင်း	လှိုင်ကော်- ဘောလခဲ	မှန်လုံယာဉ်ငယ်	၄
၃	။	ဘာဒို	လှိုင်ကော်- ဘောလခဲ	မှန်လုံယာဉ်ငယ်	၂
၄	ရွာသစ်မြို့	-	-	-	-
မြို့နယ်ချုပ်		-	-	-	၉

လမ်းဦးစီးဌာနနှင့် တံတားဦးစီးဌာနများမှ ဆောင်ရွက်သည့်လုပ်ငန်းများ

၃၁။ လမ်းဦးစီးဌာနနှင့် တံတားဦးစီးဌာနများမှ ဆောင်ရွက်သည့် လုပ်ငန်းများမှာ အောက်ပါအတိုင်းဖြစ်ပါသည်-

(က) ကားလမ်း

စဉ်	ကားလမ်းအမည်	မြို့နယ်အတွင်း		အရှည် မိုင်
		မှ	ထိ	
၁	တောင်ငူ-မော်ချီး-ဒီးမော့ဆို	၁၂၃/၀.၃၀	၁၄၄/၇.၃၆၀	၂၁မိုင် ၇.၅၇မာလုံ
၂	ရွာသစ်-စွပ်ပိုင်လမ်း	၀/၀	၇/၀	(၇)မိုင်
၃	ဘောလခဲ-ဒေါ်ညေးခူလမ်း	၃၅/၃	၃၉/၇	(၄)မိုင် (၄)မာလုံ
၄	ဘောလခဲ-ရွာသစ်-စွပ်ပိုင်	မြို့အဝင် ဆိုင်းဘုတ်	မြို့ကွက်သစ်	၆ မာလုံ
မြို့နယ်ချုပ်				၃၄မိုင် ၁.၅၇မာလုံ

(ခ) မြို့နယ်ချင်းဆက်လမ်းများ

စဉ်	လမ်းအမည်	အရှည် (မိုင်-မာလုံ)	အမျိုးအစား			မှတ်ချက်
			ကတ္တရာ	ကျောက်ချော	အမာခံလမ်း	
၁	ဖရူဆို-ဘောလခဲ	(၁၁)မိုင်	(၁၁)မိုင်	-	-	၂၉မိုင်
၂	ဘောလခဲ-ဖားဆောင်း	(၁၁)မိုင်	(၁၁)မိုင်	-	-	၂၅မိုင်
၃	ဘောလခဲ-ရွာသစ်	(၇)မိုင်	(၇)မိုင်	-	-	၂၂မိုင်
၄	ဘောလခဲ-ဒေါ်ညေးခူ	(၄)မိုင် (၄)မာလုံ	(၄)မိုင် (၄)မာလုံ	-	-	၁၁မိုင် ၄မာလုံ
၅	ဘောလခဲ-ရွာသစ်-စွပ်ပိုင်	(၂၂)မိုင်	၂၂ မိုင်	-	-	
မြို့နယ်ချုပ်		(၅၅)မိုင် (၄)မာလုံ	(၅၅)မိုင် (၄)မာလုံ	-	-	

(ဂ) တံတားများ

(၁) ပေ(၁၈၀)အထက်တံတားများ

စဉ်	တံတား အမည်	အရှည် (ပေ)	အမျိုး အစား	တည် ဆောက် သည့်ခုနှစ်	သွားလာ နိုင်သည့်ယာဉ် (ကား/ရထား)
၁	ပွန်ချောင်း	၃၄၀ပေ	ဘေလီ	၁၉၉၀	ကား
၂	ပွန်ချောင်း	၃၆၀ပေ	သံကူ ကွန်ကရစ်	၂၀၁၃	ကား

(၂) ပေ(၁၈၀)အောက်တံတားများ

စဉ်	ပေ(၅၀)မှ (၁၈၀)ရှိ တံတား အရေ အတွက်	အ ရှည် (ပေ)	အမျိုး အစား	တည်ဆောက် သည့်ခုနှစ်	သွားလာ နိုင်သည့်ယာဉ် (ကား/ရထား)	ပေ(၅၀) အောက်တံတား အရေအတွက်
၁	၁	၆၀	သံကူ ကွန်ကရစ်	၂၀၁၅-၂၀၁၆	ကား	၅၈
၂	-	-	-	-	-	၆၉
မြို့နယ် ချုပ်	၁	၆၀	သံကူ ကွန်ကရစ်	၂၀၁၅-၂၀၁၆	ကား	၁၂၇

(ဃ) လမ်းတံတားသုံးစက်ကိရိယာများ

စဉ်	မြို့နယ်/ မြို့	လမ်းတံတားသုံးစက်ကိရိယာများ				လုပ်သား ဦးရေ
		မြေထိုး စက်	မြေကော် စက်	မြေကြိတ် စက်	မြေသယ် ယာဉ်	
၁	ဘောလခဲ	-	-	-	-	-
၂	ရွာသစ်မြို့	-	-	၁	-	၃၀
မြို့နယ်ချုပ်						

(င) လမ်း/ တံတားအသုံးပြုခကောက်ခံသည့်လုပ်ငန်း

စဉ်	တိုးဂိတ် အမည်	တည်နေရာ	လမ်း/တံတားအရှည်		ကုမ္ပဏီ/အဖွဲ့အစည်း/ လူပုဂ္ဂိုလ်
			မှ	ထိ	
၁	-	-	-	-	-
မြို့နယ်ချုပ်		-	-	-	-

ဟိုတယ်နှင့် ခရီးသွားလုပ်ငန်း

၃၂။ ဘောလခဲမြို့နယ်ရှိ ဟိုတယ်နှင့်ခရီးသွားလုပ်ငန်းနှင့် ပတ်သက်
သော အချက်အလက်များမှာ တစ်ဖက်ပါအတိုင်းဖြစ်ပါသည်-

(က) ဟိုတယ်၊ မိုတယ်၊ အင်း၊ တည်းခိုခန်း

(၁) ဟိုတယ်

စဉ်	ဟိုတယ်အမည်	ဟိုတယ်		အဆင့်	အခန်း ပေါင်း
		နိုင်ငံပိုင်	ပုဂ္ဂလိကပိုင်		
၁	-	-	-	-	-
မြို့နယ်ချုပ်		-	-	-	-

(၂) မိုတယ်၊ အင်း၊ တည်းခိုခန်း

စဉ်	မိုတယ်အရေအတွက်	အင်းအရေအတွက်	တည်းခိုခန်း အရေအတွက်
၁	-	-	-
မြို့နယ်ချုပ်	-	-	-

(ခ) ကမ်းခြေနှင့် အပန်းဖြေနေရာများ

စဉ်	ကမ်းခြေ/အပန်းဖြေနေရာ အမည်	တည်နေရာ
၁	-	-
မြို့နယ်ချုပ်	-	-

သမဝါယမအသင်းများ

၃၃။ ဘောလခဲမြို့နယ်တွင်ရှိသော သမဝါယမအသင်းများမှာ အောက်ပါအတိုင်း ဖြစ်ပါသည်-

စဉ်	မြို့နယ်/မြို့	သမဝါယမ အသင်းပေါင်း	သမဝါယမ အသင်းစုပေါင်း	မှတ်ချက်
၁	ဘောလခဲ	၁၉	၁	
၂	ရွာသစ်မြို့	-	-	
	မြို့နယ်ချုပ်	၁၉	၁	

စီးပွားရေးဆိုင်ရာ အခြေခံအဆောက်အအုံများ

၃၄။ ဘောလခဲမြို့နယ်တွင်ရှိသော စီးပွားရေးဆိုင်ရာအခြေခံ အဆောက်အအုံများမှာ အောက်ပါအတိုင်း ဖြစ်ပါသည်-

(က) ကုမ္ပဏီကုန်စည်ခိုင်၊ပွဲရုံများ၊ဈေးနှင့်ကုန်တိုက်များ

(၁) ကုမ္ပဏီများ

စဉ်	ကုမ္ပဏီအမည်	ဆောင်ရွက် သည့်လုပ်ငန်း	တည်နေရာ
၁	-	-	-

(၂) ကုန်စည်ခိုင်များ

စဉ်	မြို့နယ်/မြို့	ကုန်စည်ခိုင် အမည်	ရောင်းဝယ်သည့် ပစ္စည်းများ	တည်နေရာ
၁	ဘောလခဲ	-	-	-
၂	ရွာသစ်မြို့	-	-	-
	မြို့နယ်ချုပ်	-	-	-

(၃) ပွဲရုံများ

စဉ်	မြို့နယ်/မြို့	ပွဲရုံအမည်	ရောင်းဝယ်သည့် ပစ္စည်းများ	တည်နေရာ
၁	ဘောလခဲ	-	-	-
၂	ရွာသစ်မြို့	-	-	-
	မြို့နယ်ချုပ်	-	-	-

(၄) ဈေးများ

စဉ်	မြို့နယ်/မြို့	ဈေးအမည်	တည်နေရာ	မှတ်ချက်
၁	ဘောလခဲ	မြို့မဈေး	ရှမ်းပိုင်းရပ်ကွက်	
၂	ရွာသစ်မြို့	-	-	-

(၅) ကုန်တိုက်များ

စဉ်	မြို့နယ်/မြို့	ကုန်တိုက် အမည်	တည်နေရာ	မှတ်ချက်
၁	ဘောလခဲ	-	-	-
၂	ရွာသစ်မြို့	-	-	-
	မြို့နယ်ချုပ်	-	-	-

(ခ) ဘဏ်များ

စဉ်	မြို့နယ်/ မြို့	ဘဏ်အမည်	အစိုးရ ပိုင်	ပုဂ္ဂလိက ပိုင်	စုစုပေါင်း
၁	ဘောလခဲ	မြန်မာ့စီးပွားရေးဘဏ်	အစိုးရ	-	၁
၂	"	ကမ္ဘောဇဘဏ်	-	ပုဂ္ဂလိကပိုင်	၁
၃	ရွာသစ်မြို့	-	-	-	-
	မြို့နယ်ချုပ်	၂	၁	၁	၂

(ဂ) စတိုးဆိုင်နှင့်အရောင်းဆိုင်များ

စဉ်	ဆိုင်အမျိုးအစား	အရေအတွက်
၁	စတိုးဆိုင်	၂၄
၂	ရွှေဆိုင်	-
၃	လျှပ်စစ်ပစ္စည်းဆိုင်	-
၄	ဖုန်း/ဖုန်းပစ္စည်းအရောင်းဆိုင်	၅
၅	စာအုပ်ဆိုင်	၁
၆	ဆေးဆိုင်	၃
၇	စားသောက်ဆိုင်	၃၂
၈	လက်ဖက်ရည်ဆိုင်	၇
၉	ကုန်မာဆိုင်	-
၁၀	စိုက်ပျိုးရေးပစ္စည်းဆိုင်	-
၁၁	ဆောက်လုပ်ရေးပစ္စည်းဆိုင်	-
၁၂	ဝန်ဆောင်မှုလုပ်ငန်းဆိုင်	၁၅
၁၃	ဆန်ဆိုင်	၂
၁၄	အဝတ်အထည်ဆိုင်	၄
၁၅	နိဗ္ဗန်ကုန်ဆိုင်	-
	မြို့နယ်ချုပ်	၉၃

စည်ပင်သာယာရေးလုပ်ငန်းများ

၃၅။ ဘောလခဲမြို့နယ်၏ စည်ပင်သာယာရေးလုပ်ငန်းများမှာ အောက်ပါအတိုင်းဖြစ်ပါသည်-

(က) ဈေးလုပ်ငန်း

စဉ်	မြို့နယ်/ မြို့	ဈေး အမည်	ဆိုင်ခန်း အရေအတွက်	နိုင်ငံ ပိုင်	ပုဂ္ဂလိ ကပိုင်	တည်နေရာ
၁	ဘောလခဲ	မြို့မဈေး	၉၆	၁	-	ရှမ်းပိုင်း
၂	ရွာသစ်မြို့	-	-	-	-	-
မြို့နယ်ချုပ်		-	၉၆	၁	-	-

(ခ) သောက်သုံးရေရရှိရေးလုပ်ငန်း

စဉ်	မြို့နယ်/ မြို့	စက်ရုံ အမည်	တည် နေရာ	အမျိုး အစား	တစ်ရက် ထုတ်လုပ် မှု(ဂါလံ)	ဖြန့်ဖြူးနိုင် မှု(အိမ်ခြေ)
၁	ဘောလခဲ	-	ကယား ပိုင်း	50H.P	၂၀၀၀၀၀	စုဆောင်း
၂	။	-	ရှမ်းပိုင်း	20H.P	၇၅၀၀၀	၅၂၀
၃	။	-	။	30H.P	-	အရန်စက်
၄	ရွာသစ်မြို့	-	-	-	-	-
မြို့နယ်ချုပ်					၂၇၅၀၀၀	

(ဂ) သန့်ရှင်းရေးလုပ်ငန်း

စဉ်	မြို့နယ်/ မြို့	သန့်ရှင်းရေးသုံးစက်ကိရိယာများ(စီး)				လုပ်သား ဦးရေ
		သန့်ရှင်းရေး ယာဉ်	မိလ္လာ ယာဉ်	ဖုံစုပ် စက်	ရေစုပ် စက်	
၁	ဘောလခဲ	၂	-	-	-	၈
၂	ရွာသစ်	၁	-	-	-	၃
မြို့နယ်ချုပ်		၃	-	-	-	၁၁

(ဃ) လမ်း/တံတားလုပ်ငန်း

(၁) လမ်းလုပ်ငန်း

စဉ်	မြို့နယ်/ မြို့	လမ်း ပေါင်း (လမ်း)	ကတ္တရာ လမ်းပေါင်း		ကျောက်ခင်း လမ်းပေါင်း		မြေသား လမ်းပေါင်း	
			လမ်း	မိုင်	လမ်း	မိုင်	လမ်း	မိုင်
၁	ဘောလခဲ	၁၀	၁၀	၄/၅	-	-	-	-
၂	ရွာသစ်	၁၄	၁၄	၅/၀.၉၅	-	-	-	-
မြို့နယ်ချုပ်		၂၄	၂၄	၉/၅.၉၅	-	-	-	-

(၂) တံတားလုပ်ငန်း

စဉ်	မြို့နယ်/ မြို့	တံတားပေါင်း(စင်း)				
		သံ	ကွန်ကရစ်	အုတ်	သစ် သား	ပေါင်း
၁	ဘောလခဲ	-	၄	-	-	၄
၂	ရွာသစ်မြို့	-	၁၆	-	၂	၁၈
မြို့နယ်ချုပ်		-	၂၀	-	၂	၂၂

(၃) လမ်းတံတားသုံးစက်ကိရိယာများ

စဉ်	မြို့နယ်/ မြို့	လမ်းတံတားသုံးစက်ကိရိယာများ				လုပ်သား ဦးရေ
		မြေထိုး စက်	မြေ ကော် စက်	မြေကြိတ် စက်	မြေသယ် ယာဉ်	
၁	ဘောလခဲ	-	-	၁	-	၁
၂	ရွာသစ်မြို့	-	-	-	-	-
မြို့နယ်ချုပ်		-	-	၁	-	၁

ပုံနှိပ်လုပ်ငန်းနှင့် မီဒီယာလုပ်ငန်းများ

၃၆။ ဘောလခဲမြို့နယ်တွင်ရှိသော ပုံနှိပ်တိုက်နှင့် မီဒီယာလုပ်ငန်းများမှာ အောက်ပါအတိုင်း ဖြစ်ပါသည်-

(က) ပုံနှိပ်လုပ်ငန်းနှင့် တေးသံသွင်း၊ ဗီဒီယို

စဉ်	မြို့နယ်/မြို့	ပုံနှိပ်စက်		ယေဘုယျ	အိတ်	သွင်းတေး	ဗီဒီယို
		ဒီဂျစ်လ်	ပုံနှိပ်				
၁	ဘောလခဲ	-	-	၄	၄	-	-
၂	ရွာသစ်မြို့	-	-	-	-	-	-
	မြို့နယ်ချုပ်	-	-	၄	၄	-	-

(ခ) မီဒီယာလုပ်ငန်းများ

စဉ်	မြို့နယ်/မြို့	သတင်းစာအမည်	တစ်လဖြန့်စောင်ရေ	ဂျာနယ်အမည်	တစ်လဖြန့်စောင်ရေ
၁	ဘောလခဲ	မြန်မာ့အလင်း	၄၁	ကြေးမုံ	၂
၂	ရွာသစ်မြို့	မြန်မာ့အလင်း ဒို့ကျေးရွာ	၄ ၁၀	- -	- -
	မြို့နယ်ချုပ်	-	၅၅	-	၂

ပြည်တွင်းအသားတင်ထုတ်လုပ်မှုနှင့်ဝန်ဆောင်မှုတန်ဖိုး

၃၇။ ဘောလခဲမြို့နယ်၏ ပြည်တွင်းအသားတင် ထုတ်လုပ်မှုနှင့် ဝန်ဆောင်မှုတန်ဖိုးကို အောက်ပါအတိုင်း ဖော်ပြအပ်ပါသည်-

ကျပ်သန်းပေါင်း

စဉ်	အကြောင်း အရာ	၂၀၁၈-၂၀၁၉ အသားတင် ထုတ်လုပ်မှု တန်ဖိုး	၂၀၁၉- ၂၀၂၀ ရည်မှန်းချက် တန်ဖိုး	၂၀၁၉-၂၀၂၀ ခုနှစ် ဆောင်ရွက်နိုင်မှု		
				တန်ဖိုး	အကောင် အထည် ဖော်နိုင်မှု	တိုး တက်မှု %
၁	ထုတ်လုပ်မှုတန်ဖိုး	၆၇၅.၁	၈၇၇၂.၂	၈၄၂.၆	၉.၆	၂၄.၈
၂	ဝန်ဆောင်မှု	၄၆၈.၁	၃၁၉၃.၄	၅၃၁.၃	၁၆.၆	၁၃.၅
၃	ကုန်သွယ်မှုတန်ဖိုး	၁၆၀.၆	၂၃၇၀.၆	၂၁၄.၆	၉.၁	၃၃.၆
၄	အသားတင်ထုတ် လုပ်မှုနှင့် ဝန်ဆောင်မှုတန်ဖိုး	၁၃၀၃.၈	၁၄၃၃၆.၂	၁၅၈၈.၅	၁၁.၁	၂၁.၈
	မြို့နယ်ချုပ်	၂၆၀၃.၆	၂၈၆၇၂.၄	၃၁၇၇	၄၆.၄	၉၃.၇

လူတစ်ဦးချင်းဝင်ငွေ

၃၈။ ဘောလခဲမြို့နယ်၏ တစ်ဦးချင်းဝင်ငွေကို အောက်ပါအတိုင်း ဖော်ပြအပ်ပါသည်-

စဉ်	၂၀၁၇-၂၀၁၈	၂၀၁၈-၂၀၁၉	၂၀၁၉-၂၀၂၀
၁	၁၄၅၉၅၃၃	၁၄၇၃၄၈၃	၁၅၈၃၇၈၀
မြို့နယ်ချုပ်	၁၄၅၉၅၃၃	၁၄၇၃၄၈၃	၁၅၈၃၇၈၀

အသက်မွေးဝမ်းကျောင်းလုပ်ငန်းအလိုက် အလုပ်လုပ်သူဦးရေ

၃၉။ ဘောလခဲမြို့နယ်၏ အသက်မွေးဝမ်းကျောင်းလုပ်ငန်းအလိုက် အလုပ်လုပ်ကိုင်သူဦးရေမှာအောက်ပါအတိုင်းဖြစ်ပါသည်-

စဉ်	မြို့နယ်/ မြို့	အစိုးရဝန်ထမ်း	ဝန်ဆောင်မှု	စိုက်ပျိုးရေး	မွေးမြူရေး	အရောင်းအဝယ်	စက်မှုလက်မှု	ရေလုပ်ငန်း	ကျွန်း	အခြား	စုစုပေါင်း
၁	ဘောလခဲ	၁၂၁၅	၆၀	၁၆၆၀	၁၂၃	၁၃၅၀	၇၀	၂၅	၃၆၀	၁၆၀	၅၀၂၃
၂	ရွာသစ်မြို့	၁၇၅	၃၂	၂၀၅	၃၅	၇၃	-	-	၃၇	၂၀	၅၇၇
	မြို့နယ်ချုပ်	၁၃၉၀	၉၂	၁၈၆၅	၁၅၈	၁၄၂၃	၇၀	၂၅	၃၉၇	၁၈၀	၅၆၀၀

အလုပ်လုပ်နိုင်သူဦးရေနှင့် အလုပ်လက်မဲ့ဦးရေ

၄၀။ ဘောလခဲမြို့နယ်တွင်ရှိသော အလုပ်လုပ်နိုင်သူဦးရေနှင့် အလုပ်လက်မဲ့နှုန်းကို အောက်ပါအတိုင်း ဖော်ပြအပ်ပါသည်-

စဉ်	မြို့နယ်/ မြို့	အလုပ်လုပ်နိုင်သူဦးရေ	လုပ်ငန်းခွင်ရှိလုပ်သားဦးရေ	အလုပ်လက်မဲ့ဦးရေ	အလုပ်လက်မဲ့ရာခိုင်နှုန်း
၁	ဘောလခဲ	၆၇၈၅	၅၀၂၃	၁၇၆၂	၂၅.၉၇
၂	ရွာသစ်မြို့	၇၁၉	၅၇၇	၁၄၂	၁၉.၇၄
	မြို့နယ်ချုပ်	၇၅၀၄	၅၆၀၀	၁၉၀၄	၂၅.၃၇

အခန်း(၇)

လူမှုရေးဆိုင်ရာအချက်အလက်များ

ပညာရေးကဏ္ဍ

၄၁။ ဘောလခဲမြို့နယ်တွင်ရှိသော ပညာရေးဆိုင်ရာအချက်အလက်များမှာ အောက်ပါအတိုင်းဖော်ပြအပ်ပါသည်-

(က) အဆင့်မြင့်ပညာ

စဉ်	တက္ကသိုလ်/ ကောလိပ်/ သိပ္ပံကျောင်း အမည်	တည် နေရာ	အကျယ် အဝန်း (ဧက)	ဆရာ/ ဆရာမ ဦးရေ	ကျောင်း သား/သူ ဦးရေ	ဆရာနှင့် ကျောင်းသား အချိုး
၁	-	-	-	-	-	-
မြို့နယ်ချုပ်		-	-	-	-	-

(ခ) အခြေခံပညာ

(၁) အထကကျောင်းများ

စဉ်	ကျောင်း အမည်	တည်နေရာ	အကျယ် အဝန်း (ဧက)	ဆရာ/ ဆရာမ ဦးရေ	ကျောင်း သား/သူ ဦးရေ	ဆရာနှင့် ကျောင်း သားအချိုး
၁	အ.ထ.က ဘောလခဲ	ရှမ်းပိုင်း ရပ်ကွက်	၁၂.၆၂	၃၁	၁၀၁၇	၁:၃၂
၂	အ.ထ.က ရွာသစ်	တောင်ပိုင်း	၉.၄	၂၃	၄၀၆	၁:၁၈
မြို့နယ်ချုပ်		-	၂၂.၀၂	၅၄	၁၄၂၃	၁:၂၆

(၂) အထကကျောင်းခွဲများ

စဉ်	ကျောင်းအမည်	တည်နေရာ	အကျယ်အဝန်း (ဧက)	ဆရာ/ဆရာမ ဦးရေ	ကျောင်းသား/သူ ဦးရေ	ဆရာနှင့် ကျောင်းသားအချိုး
၁	ထွဲခွဲ-နန်းဖဲ	နန်းဖဲ	၆.၉၃	၁၈	၃၄၇	၁:၁၉
၂	ထွဲခွဲ-ချိုကွဲ	ချိုကွဲ	၇.၂၃	၁၆	၁၆၅	၁:၁၀
မြို့နယ်ချုပ်		-	၁၄.၁၆	၃၄	၅၁၂	၁:၁၅

(၃) အလကကျောင်းများ

စဉ်	ကျောင်းအမည်	တည်နေရာ	အကျယ်အဝန်း (ဧက)	ဆရာ/ဆရာမ ဦးရေ	ကျောင်းသား/သူ ဦးရေ	ဆရာနှင့် ကျောင်းသားအချိုး
၁	အလက မိုင်းထမ်း	မိုင်းထမ်း	-	၁၃	၁၀၉	၁:၈
မြို့နယ်ချုပ်		-	-	၁၃	၁၀၉	၁:၈

(၄) အလကကျောင်းခွဲများ

စဉ်	ကျောင်းအမည်	တည်နေရာ	အကျယ်အဝန်း (ဧက)	ဆရာ/ဆရာမ ဦးရေ	ကျောင်းသား/သူ ဦးရေ	ဆရာနှင့် ကျောင်းသားအချိုး
၁	-	-	-	-	-	-
မြို့နယ်ချုပ်		-	-	-	-	-

(၅) မူလတန်းလွန်ကျောင်းများ

စဉ်	မြို့နယ်/ မြို့	ကျောင်း အရေအတွက်	ဆရာ/ ဆရာမဦးရေ	ကျောင်းသား/ သူဦးရေ	ဆရာနှင့် ကျောင်းသား အချိုး
၁	ဘောလခဲ	၃	၂၄	၁၆၅	၁:၆.၈၈
၂	ရွာသစ်မြို့	-	-	-	-
	မြို့နယ်ချုပ်	၃	၂၄	၁၆၅	၁:၆.၈၈

(၆) အမကကျောင်းများ

စဉ်	မြို့နယ်/ မြို့	ကျောင်း အရေအတွက်	ဆရာ/ ဆရာမ ဦးရေ	ကျောင်းသား / သူဦးရေ	ဆရာနှင့် ကျောင်းသား အချိုး
၁	ဘောလခဲ	၁၆	၇၅	၄၈၇	၁:၆.၄၉
၂	ရွာသစ်	၁	၆	၃၃	၁:၅.၅
	မြို့နယ်ချုပ်	၁၇	၈၁	၅၂၀	၁:၆.၄၂

(ဂ) မူလတန်းကြိုကျောင်း

စဉ်	ကျောင်းအမည်	တည်နေရာ	ဆရာ/ ဆရာမ ဦးရေ	ကျောင်း သား/ သူဦးရေ	အချိုး
၁	မူကြိုကျောင်း	ဘောလခဲ	၂	၂၆	၁:၁၃
၂	။	ချိုကွဲ့	၂	၁၉	၁:၁၀
၃	။	ဝမ်ချယ်	၁	၁၁	၁:၁၁
၄	။	နန်းဖဲ	၂	၁၇	၁:၉
၅	။	၄၂၉(ခြေမြန်တပ်ရင်း)	၁	၁၂	၁:၁၂
၆	။	၃၃၇(ခြေမြန်တပ်ရင်း)	၁	၁၇	၁:၁၇
၇	။	မိုင်းထမ်း	၁	၁၆	၁:၁၆
၈	။	မြောက်ပိုင်း(ရွာသစ်)	၂	၂၃	၁:၁၂
	မြို့နယ်ချုပ်		၁၂	၁၄၁	၁:၁၂

(ဃ) ဘုန်းတော်ကြီးသင် ပညာရေးကျောင်း

စဉ်	ကျောင်းအမည်	တည်နေရာ	ဆရာ/ ဆရာမ ဦးရေ	ကျောင်းသား / သူဦးရေ	အချိုး
၁	-	-	-	-	-
မြို့နယ်ချုပ်		-	-	-	-

(င) ကျောင်းနေအရွယ်ကလေးများ ကျောင်းအပ်နှံမှု

စဉ်	မြို့နယ်/ မြို့	(၅)နှစ်ပြည့်ကလေး			ကျောင်းအပ်နှံမှု			ကျောင်း အပ်နှံမှု%
		ကျား	မ	ပေါင်း	ကျား	မ	ပေါင်း	
၁	ဘောလခဲ မြို့နယ်	၁၀၅	၅၈	၁၆၃	၁၀၅	၅၈	၁၆၃	၁၀၀
၂	ရွာသစ်မြို့	၁၈	၈	၂၆	၁၈	၈	၂၆	၁၀၀
မြို့နယ်ချုပ်		၁၂၃	၆၆	၁၈၉	၁၂၃	၆၆	၁၈၉	၁၀၀

(စ) တက္ကသိုလ်ဝင်တန်း အောင်မြင်မှု

စဉ်	မြို့နယ်/ မြို့	၂၀၁၈-၂၀၁၉ခုနှစ်			၂၀၁၉-၂၀၂၀ ခုနှစ်				
		စာရင်းရှိ	ဖြေဆို	အောင်မြင်	%	စာရင်းရှိ	ဖြေဆို	အောင်မြင်	%
၁	ဘောလခဲ	၂၈၈	၂၇၇	၅၂	၁၈.၇၇	၃၃၈	၃၀၆	၅၈	၁၉
၂	ရွာသစ်မြို့	၃၉	၃၇	၉	၂၄.၃၂	၃၇	၃၇	၆	၁၆.၂၁
မြို့နယ်ချုပ်		၃၂၇	၃၁၄	၆၁	၁၉.၄၃	၃၇၅	၃၄၃	၆၄	၁၉

(ဆ) စာတတ်မြောက်မှုရာနှုန်း

စဉ်	မြို့နယ်/မြို့	မြို့နယ်လူဦးရေ	(၁၅)နှစ်အထက်လူဦးရေ	စာတတ်မြောက်ဦးရေ	စာတတ်မြောက်မှုနှုန်း
၁	ဘောလခဲ	၈၃၃၃	၇၈၇၅	၇၇၁၉	၉၈
၂	ရွာသစ်မြို့	၁၃၉၉	၈၈၅	၆၉၉	၇၉
	မြို့နယ်ချုပ်	၉၇၃၂	၈၇၆၀	၈၄၁၈	၉၆.၀၉

(ဇ) သင်ကြားမှု၊ သင်ယူမှု၊ အထောက်အကူပြု စာသင်ခန်းများဖွင့်လှစ်နိုင်မှု အခြေအနေ

(၁) အထက ကျောင်းများ

စဉ်	မြို့နယ်/မြို့	အထက်တန်းကျောင်း					
		စာရင်းရှိ	Media တပ်ပြီး	3PLT တပ်ပြီး	2PLT တပ်ပြီး	1PLT တပ်ပြီး	ပေါင်း
၁	ဘောလခဲ	၃	၀	၂	-	-	၃
၂	ရွာသစ်မြို့	၀	-	၀	-	-	၀
	မြို့နယ်ချုပ်	၄	၀	၃	-	-	၄

(၂) အလက ကျောင်းများ

စဉ်	မြို့နယ်/မြို့	အလယ်တန်းကျောင်း					
		စာရင်းရှိ	Media တပ်ပြီး	3PLT တပ်ပြီး	2PLT တပ်ပြီး	1PLT တပ်ပြီး	ပေါင်း
၁	ဘောလခဲ	၀	-	၀	-	-	၀
၂	ရွာသစ်မြို့	-	-	-	-	-	-
	မြို့နယ်ချုပ်	၀	-	၀	-	-	၀

(၃) အမက ကျောင်းများ

စဉ်	မြို့နယ်/မြို့	မူလတန်းကျောင်း					
		စာရင်းရှိ	Media တပ်ပြီး	3PLT တပ်ပြီး	2PLT တပ်ပြီး	1PLT တပ်ပြီး	ပေါင်း
၁	ဘောလခဲ	၁၆	-	၁၅	-	၁	၁၆
၂	ရွာသစ်မြို့	-	-	-	-	-	-
	မြို့နယ် ချုပ်	၁၆	-	၁၅	-	၁	၁၆

(ဈ) စာကြည့်တိုက်များ ဖွင့်လှစ်နိုင်မှု

စဉ်	မြို့နယ်/မြို့	အုပ်ချုပ်ရေး	ပညာရေး	ပြန်ဆက်	ဘုန်းကြီးကျောင်း	အခြား	ပေါင်း
၁	ဘောလခဲ	၁	၁၆	၁	-	၉	၂၇
၂	ရွာသစ်မြို့	-	၁	၁	-	-	၂
	မြို့နယ်ချုပ်	၁	၁၇	၂	-	၉	၂၉

ကျန်းမာရေးကဏ္ဍ

၄၂။ ဘောလခဲမြို့နယ်၏ ကျန်းမာရေးကဏ္ဍဆိုင်ရာ အချက်အလက်များမှာ အောက်ပါအတိုင်းဖြစ်ပါသည်-

(က) ဆေးရုံများ

စဉ်	ဆေးရုံအမည်	တည်နေရာ	အစိုးရ/ပုဂ္ဂလိက	ကုတင်အရေအတွက်
၁	ဘောလခဲပြည်သူ့ဆေးရုံ	ရှမ်းပိုင်း	အစိုးရ	၅၀
၂	တိုက်နယ်ဆေးရုံ	ရွာသစ် (မြောက်ပိုင်း)	။	၁၆
	မြို့နယ်ချုပ်	-	-	၆၆

(ခ) ဆေးပေးခန်းများ

စဉ်	ဆေးပေးခန်း အမည်	တည်နေရာ	အစိုးရ/ ပုဂ္ဂလိက	ကုသသည့် ရောဂါအမျိုးအစား
၁	ငှက်ဖျားရောဂါတိုက် ဖျက်ရေးဆေးပေးခန်း	ရှမ်းပိုင်း	အစိုးရ	ငှက်ဖျားရောဂါ
၂	တီဘီရောဂါတိုက်ဖျက် ရေးဆေးပေးခန်း	ရှမ်းပိုင်း	အစိုးရ	တီဘီရောဂါ

(ဂ) ကျေးလက်ကျန်းမာရေးဌာန/ဌာနခွဲ

စဉ်	ကျေးလက်ကျန်းမာရေး ဌာနအမည်	တည်နေရာ
၁	ချိုက္ခဲကျေးလက်ကျန်းမာရေးဌာန	ချိုက္ခဲကျေးရွာ
၂	နန်းဖဲကျေးလက်ကျန်းမာရေးဌာန	နန်းဖဲကျေးရွာ
စဉ်	ကျေးလက်ကျန်းမာရေး ဌာနခွဲအမည်	တည်နေရာ
၁	မိုင်းထမ်းကျေးလက်ကျန်းမာရေးဌာနခွဲ	မိုင်းထမ်းကျေးရွာ
၂	ဝမ်ချယ်ကျေးလက်ကျန်းမာရေးဌာနခွဲ	ဝမ်ချယ်ကျေးရွာ
၃	ရေနီပေါက်ကျေးလက်ကျန်းမာရေးဌာနခွဲ	ရေနီပေါက်ကျေးရွာ
၄	နန်းနောက်ကျေးလက်ကျန်းမာရေးဌာနခွဲ	နန်းနောက်ကျေးရွာ
၅	စောင်းလော့ကျေးလက်ကျန်းမာရေးဌာနခွဲ	စောင်းလော့ကျေးရွာ
၆	ဘူးခူကျေးလက်ကျန်းမာရေးဌာနခွဲ	ဘူးခူကျေးရွာ
၇	ဒေါ်စဲခူကျေးလက်ကျန်းမာရေးဌာနခွဲ	ဒေါ်စဲခူကျေးရွာ
၈	စလဲလုံကျေးလက်ကျန်းမာရေးဌာနခွဲ	စလဲလုံကျေးရွာ
၉	ဟော်ခမ်းကျေးလက်ကျန်းမာရေးဌာနခွဲ	ဟော်ခမ်းကျေးရွာ
၁၀	စောလုံကျေးလက်ကျန်းမာရေးဌာနခွဲ	စောလုံကျေးရွာ
၁၁	ရွာသစ်ကျေးလက်ကျန်းမာရေးဌာနခွဲ	ရွာသစ်ကျေးရွာ
၁၂	နမ္မလင်းကျေးလက်ကျန်းမာရေးဌာနခွဲ	နမ္မလင်းကျေးရွာ
၁၃	ဟိုထာကျေးလက်ကျန်းမာရေးဌာနခွဲ	ဟိုထာကျေးရွာ
၁၄	လွယ်ပိုင်းကျေးလက်ကျန်းမာရေးဌာနခွဲ	လွယ်ပိုင်းကျေးရွာ

(ဃ) ကျန်းမာရေးစောင့်ရှောက်မှု

စဉ်	မြို့နယ်/ မြို့	လူဦးရေ	ဆရာဝန်မှ ကျန်းမာရေး စောင့်ရှောက်မှုနှုန်း		သူနာပြုမှ ကျန်းမာရေး စောင့်ရှောက်မှုနှုန်း		လက်ထောက် ကျန်းမာရေးမှူးမှ ကျန်းမာရေး စောင့်ရှောက်မှုနှုန်း	
			ဆရာဝန် ဦးရေ	ဆရာဝန် နှင့် လူဦးရေ အချိုး	သူနာ ပြု ဦးရေ	သူနာပြုနှင့် လူဦးရေ အချိုး	လ/ဝ ကျန်းမာ ရေးမှူး ဦးရေ	လ/ဝ ကျန်းမာ ရေးမှူးနှင့် လူဦးရေ အချိုး
၁	ဘောလခဲ	၈၃၃၃	၃	၁:၂၇၇၈	၂၈	၁:၂၉၈	၃	၁:၂၇၇၈
၂	ရွာသစ်မြို့	၁၃၉၉	၁	၁:၁၃၃၉	၆	၁:၂၂၃	-	-
	မြို့နယ်ချုပ်	၉၇၃၂	၄	၁:၂၄၃၃	၃၄	၁:၂၈၆	၃	၁:၃၂၄၄

(င) ဒေသတွင်းအများဆုံးဖြစ်တတ်သောရောဂါများ

စဉ်	မြို့နယ်/ မြို့	ရောဂါအမျိုးအစား									
		ငှက်ဖျား		ဝမ်း လျှော		တီဘီ		ဝမ်းကိုက်		အသည်း ရောင်	
		ဖြစ်	သေ	ဖြစ်	သေ	ဖြစ်	သေ	ဖြစ်	သေ	ဖြစ်	သေ
၁	ဘောလခဲ	၄၉	-	၄၁၇	-	၁၄	၁	၈၃	-	-	-
၂	ရွာသစ်မြို့	၁၉	-	၄၇	-	၁၇	-	၁၇	-	-	-
	မြို့နယ်ချုပ်	၆၈	-	၄၆၄	-	၃၁	၁	၁၀၀	-	-	-

(စ) HIV/AIDS -ရောဂါ ဖြစ်ပွား/ သေဆုံးဦးရေ

စဉ်	မြို့နယ်/ မြို့	၂၀၁၈-၂၀၁၉ ခုနှစ်		၂၀၁၉-၂၀၂၀ခုနှစ်	
		ဖြစ်	သေ	ဖြစ်	သေ
၁	ဘောလခဲ	-	-	၁၁	-
၂	ရွာသစ်မြို့	-	-	-	-
	မြို့နယ်ချုပ်	-	-	၁၁	-

(ဆ) ကျန်းမာရေးဆိုင်ရာ အညွှန်းကိန်းများ

စဉ်	မြို့နယ်/ မြို့	မိခင် ဦးရေ	ကလေး ဦးရေ	လူ(၁၀၀၀)လျှင်			
				မွေးနှုန်း	မိခင်သေနှုန်း	မွေကင်းစ ကလေးသေနှုန်း	ကိုယ်ဝန်ပျက်နှုန်း
၁	ဘောလခဲ	၂၂၃	၁၆၈	၁.၃၉	-	-	-
၂	ရွာသစ်မြို့	၆၉	၅၉	၁၇.၈	-	-	-
မြို့နယ်ချုပ်		၂၉၂	၂၂၇	၁.၄၁	-	-	-

လူမှုရေးအသင်းအဖွဲ့များ

၅၁။ ဘောလခဲမြို့နယ်ရှိ လူမှုရေးအသင်းအဖွဲ့များဆိုင်ရာ အချက် အလက်များမှာ အောက်ပါအတိုင်းဖြစ်ပါသည်-

(က) INGO

စဉ်	INGO အမည်	ရုံး/ ရုံးခွဲ တည်နေရာ	ဆောင်ရွက်သည့် လုပ်ငန်း
၁	PactMyanmar	ရှမ်းပိုင်း	ဒေသဖွံ့ဖြိုးရေးလုပ်ငန်း
မြို့နယ်ချုပ်		PactMyanmar	ရှမ်းပိုင်း
			ဒေသဖွံ့ဖြိုးရေးလုပ်ငန်း

(ခ) NGO(ဦးရေ)

စဉ်	မြို့နယ်/ မြို့	အမျိုးသမီး ရေးရာ	မိခင်/ကလေး အသင်း	စစ်မှုထမ်း ဟောင်း	ကြက်ခြေနီ	အရန် ဖိးသတ်
၁	ဘောလခဲ	၃၅၆၃	၃၇၀၄	၅၂	၁၉၁	၁၈၃
၂	ရွာသစ်မြို့	၈၇၇	၂၄၅	၂	-	-
မြို့နယ်ချုပ်		၄၄၄၀	၃၉၄၉	၅၄	၁၉၁	၁၈၃

(ဂ) အသင်းအဖွဲ့များ

စဉ်	အသင်းအဖွဲ့အမည်	ရုံး/ ရုံးခွဲ တည်နေရာ	မှတ်ပုံတင်အမှတ်	ဆောင်ရွက်သည့် လုပ်ငန်း
၁	မဟာကန္တာရတိဏ္ဍ လူငယ်ဖွံ့ဖြိုးရေး ပရဟိတဂေဟာ	ရှမ်းပိုင်း	၆/ ဘောလခဲ/ ၀၀၁	ဂေဟာရှိကလေးများအား ပညာရေး၊ ကျန်းမာရေး၊ စာဝတ်နေရေးကိုကော်မတီ ဖြင့်ဆောင်ရွက်ပေးပါသည်။
၂	ထာဝရတွဲလက် များလူမှုကူညီရေး ပရဟိတအသင်း	ရှမ်းပိုင်း	၆/ ဘောလခဲ/ ၀၀၂	ကျန်းမာရေးစောင့်ရှောက်ခြင်းနှင့် နာရေးကိစ္စများ ဆောင်ရွက်ခြင်း
၃	သုခုမ	ရှမ်းပိုင်း	၆/ ဘောလခဲ/ ၀၀၃	သဘာဝဘေးအန္တရာယ် ဆိုင်ရာ လူမှုကူညီရေး လုပ်ငန်းဆောင်ရွက်ခြင်း
၄	ရွှေဘောလခဲ	ရှမ်းပိုင်း	၆/ ဘောလခဲ/ ၀၀၄	ကျန်းမာရေးစောင့်ရှောက်ခြင်းနှင့် နာရေးကိစ္စများ ဆောင်ရွက်ခြင်း
မြို့နယ်ချုပ်		-	၄	-

အားကစားနှင့် ဖျော်ဖြေရေးလုပ်ငန်းများ

၅၂။ ဘောလခဲမြို့နယ်ရှိ အားကစားနှင့် ဖျော်ဖြေရေးလုပ်ငန်းများ ဆိုင်ရာ အချက်အလက်များမှာ အောက်ပါအတိုင်းဖြစ်ပါသည်-

စဉ်	မြို့နယ်/ မြို့	အားကစားကွင်း						ဖျော်ဖြေရေး		
		ဘောလုံး	ဘောလီဘော	ဘတ်စကက်	တင်းနစ်	ဂေါက်	အခြား	ရုပ်ရှင်ရုံ	ပန်းခြံ	အားကစားရုံ
၁	ဘောလခဲ	၁	၂	-	-	-	-	-	၁	၁
၂	ရွှေသစ်မြို့	၁	၂	-	-	-	-	-	-	-
မြို့နယ်ချုပ်		၂	၄	-	-	-	-	-	၁	၁

အခန်း(၈)

ဘာသာရေးဆိုင်ရာအချက်အလက်များ

ဗုဒ္ဓဘာသာဆိုင်ရာ အဆောက်အဦများနှင့် သာသနာဝင်ပုဂ္ဂိုလ်များ

၄၅။ ဘောလခဲမြို့နယ်ရှိဗုဒ္ဓဘာသာဆိုင်ရာအဆောက်အဦများနှင့် သာသနာဝင်ပုဂ္ဂိုလ်များဆိုင်ရာ အချက်အလက်များအား တစ်ဖက်ပါ အတိုင်း ဖော်ပြအပ်ပါသည်-

(က) သာသနိကအဆောက်အဦများ

စဉ်	မြို့နယ်/ မြို့	ဘုရား	စေတီ	ပုထိုး	ဘုန်းကြီး ကျောင်း	သီလ ရှင်ကျောင်း	ဓမ္မာရုံ
၁	ဘောလခဲ မြို့နယ်	-	၈	-	၁၄	-	၁
၂	ရွာသစ်မြို့	-	၇	-	၇	-	၁
မြို့နယ်ချုပ်		-	၁၅	-	၂၁	-	၂

(ခ) ရဟန်းသံဃာနှင့်သီလရှင်များ

စဉ်	မြို့နယ်/ မြို့	ရဟန်း	သာမဏေ	သီလရှင်
၁	ဘောလခဲမြို့နယ်	၂၄	-	-
၂	ရွာသစ်မြို့	၆	၄	-
မြို့နယ်ချုပ်		၃၀	၄	-

(ဂ) ထင်ရှားသည့်ဘုရား၊ စေတီနှင့်ပုထိုးများ

စဉ်	မြို့နယ်/ မြို့	ဘုရား၊ စေတီ ၊ ပုထိုးအမည်	တည်နေရာ
၁	ဘောလခဲ	စိန်ရောင်ခြည်စေတီ	ရှမ်းပိုင်းရပ်ကွက်
၂	။	မဟာကန္တာရတိဏ္ဍစေတီ	ရှမ်းပိုင်းရပ်ကွက်

စဉ်	မြို့နယ်/မြို့	ဘုရား၊ စေတီ၊ ပုထိုးအမည်	တည်နေရာ
၃	။	စောလဖော်သမိုင်းဝင်စေတီ(၂)ဆူ	စောလုံကျေးရွာ
၄	ရွာသစ်မြို့	ဆင်ဆွယ်ဘုရား	မြောက်ပိုင်း(ရွာသစ်)
၅	။	မွေတော်ဘုရား	မြောက်ပိုင်း(ရွာသစ်)
မြို့နယ်ချုပ်		၅	-

(ဃ) ထင်ရှားသည့်ဘုန်းတော်ကြီးကျောင်းများ

စဉ်	မြို့နယ်/မြို့	ဘုန်းကြီးကျောင်းအမည်	ဆရာတော်ဘွဲ့ အမည်	တည်နေရာ
၁	ဘောလခဲမြို့နယ်	မင်းကျောင်း	အဂ္ဂမဟာသဒ္ဓမ္မဇောတိက ဓဇဘဒ္ဒန္တဓမ္မပိယ	ရှမ်းပိုင်း ရပ်ကွက်
၂	ရွာသစ်မြို့	ဓမ္မဝိပုလာရာမ နောင်ဆိုင်ကျောင်း	အရှင်တေဇဝန္တ	မြောက်ပိုင်း (ရွာသစ်)
၃	။	ညောင်ခမ်းကျောင်း	ဘန္တန္တနန္ဒထေရ်	။
၄	။	သီရိမင်္ဂလာရွှေ ကျောင်း	ဦးဝိစိတ	။
၅	။	အုန်းပင်ကျောင်း	ဦးစန္ဒောဘာသ	တောင်ပိုင်း (ရွာသစ်)
၆	။	ပြဿဒ်ကျောင်း	ဦးစန္ဒသိရီ	။
၇	။	မြို့ဦးနန်းဟူး ကျောင်း	အရှင်အာစရ	။
၈	။	ရွှေရန်ပြေကျောင်း	ဥျးဂန္ဓမာ	။
မြို့နယ်ချုပ်		၈	၈	-

အခြားဘာသာရေးအဆောက်အဦများ

၄၆။ ဘောလခဲမြို့နယ်ရှိ အခြားဘာသာရေးအဆောက်အဦများနှင့် ဆိုင်သော အချက်အလက်များမှာ တစ်ဖက်ပါအတိုင်းဖြစ်ပါသည်-

စဉ်	မြို့နယ်/ မြို့	ခရစ်ယာန်		အစ္စလာမ်		ဟိန္ဒူ ဘုရားကျောင်း		တရုတ် ဘုရားကျောင်း	
		မြို့	ကျေး လက်	မြို့	ကျေး လက်	မြို့	ကျေး လက်	မြို့	ကျေး လက်
၁	ဘောလခဲ	၂	၂	-	-	-	-	-	-
၂	ရွာသစ်မြို့	၁	-	-	-	-	-	-	-
မြို့နယ်ချုပ်		၃	၂	-	-	-	-	-	-

သမိုင်းဝင်ထင်ရှားသော အဆောက်အဦနှင့်နေရာများ

၄၇။ ဘောလခဲမြို့နယ်ရှိသောသမိုင်းဝင်ထင်ရှားသောအဆောက်အဦ
နှင့်နေရာများမှာ အောက်ပါအတိုင်း ဖြစ်ပါသည်-

စဉ်	မြို့နယ်/ မြို့	သမိုင်းဝင် အဆောက်အဦ	တည် နေရာ	ယဉ်ကျေးမှု ဇုန်အမည်	တည် နေရာ
၁	ရွာသစ်မြို့	ညောင်ခမ်း ဘုန်းတော် ကြီးကျောင်း	မြောက်ပိုင်း (ရွာသစ်)	-	-
	မြို့နယ်ချုပ်	ညောင်ခမ်း ဘုန်းတော် ကြီးကျောင်း	မြောက်ပိုင်း (ရွာသစ်)	-	-

အခန်း(၉)

ဒေသဖွံ့ဖြိုးရေးဆိုင်ရာအချက်အလက်များ

ဒေသဖွံ့ဖြိုးရေးလုပ်ငန်းများ ဆောင်ရွက်နိုင်မှုအခြေအနေ

၄၈။ ဘောလခဲမြို့နယ်၏ ဒေသဖွံ့ဖြိုးရေးလုပ်ငန်းများ ဆောင်ရွက်မှု
အခြေအနေမှာ တစ်ဖက်ပါအတိုင်းဖြစ်ပါသည်-

(က) ကျေးလက်ဒေသဖွံ့ဖြိုးတိုးတက်ရေးဦးစီးဌာန နှင့် ကျေးလက်လမ်းဦးစီးဌာနများမှ ဆောင်ရွက်သည့် လုပ်ငန်းများ

(၁) မြို့- ကျေးလက်၊ ကျေးရွာချင်းဆက်လမ်းများ

စဉ်	လမ်းအရေအတွက်	အရှည် (မိုင်-ဖာလုံ)	အမျိုးအစား										
			ကတ္တရာ		ကျောက်ချော		မြေသား		ဂံ		ကွန်ကရစ်		
			အရေအတွက်	မိုင်/ဖာလုံ	အရေအတွက်	မိုင်/ဖာလုံ	အရေအတွက်	မိုင်/ဖာလုံ	အရေအတွက်	မိုင်/ဖာလုံ	အရေအတွက်	မိုင်/ဖာလုံ	
၁	၁/၃	-	-	-	-	-	-	၁	၁/၃	-	-	-	-
မြို့နယ်ချုပ်	၁/၃	-	-	-	-	-	-	၁	၁/၃	-	-	-	-

(၂) တံတားများ

စဉ်	တံတားအမည်	အရှည် (ပေ)	အမျိုးအစား	ဆောက်လုပ်မှုပုံစံ	
				အသစ်	ပြင်ထိန်း
၁	သစ်သားတံတား တည်ဆောက်ခြင်း	၂၀x၁၄x၈	သစ်သား	အသစ်	
၂	Box Culvert တံတားတည်ဆောက်ခြင်း	၂၀x၅x၆၅	Box Culvert	အသစ်	

(၃) သောက်သုံးရေရရှိရေးလုပ်ငန်း

စဉ်	လုပ်ငန်း တည်နေရာ	အမျိုးအစားနှင့်အတိုင်းအတာ					အခြား	အကျိုးပြု အိမ်ခြေ
		ရေ ကန်	ရေ တွင်း	အဝီ စိ တွင်း	လျှို ပိတ်	မြစ် ရေ တင်		
၁	ရွာသစ် အထက	-	-	-	-	-	၁	၉၇
	ဝမ်ချယ်	-	-	-	-	-	၁	၇၉
	ရွာသစ် တောင်ပိုင်း	-	-	-	-	-	၁	၉၇
	မြို့နယ်ချုပ်	-	-	-	-	-	၃	၂၇၃

(၄) လျှပ်စစ်မီးလင်းရေးလုပ်ငန်း

စဉ်	လုပ်ငန်း တည်နေ ရာ	ဆောင်ရွက်သည့်နည်းလမ်း						အကျိုး ပြုအိမ် ခြေ
		မဟာ ဓါတ် အား	မီး စက်	နေရောင် ခြည်	လေ	ရေ အား	ဇီ ဝ	
၁	-	-	-	-	-	-	-	-
	မြို့နယ်ချုပ်	-	-	-	-	-	-	-

(၅) မြစ်မီးရောင်ကျေးရွာစီမံကိန်းလုပ်ငန်း

စဉ်	ကျေးရွာအမည်	အိမ်ခြေ	အိမ်ထောင်စု	ခွင့်ပြုငွေ ကျပ်(သိန်း)
၁	ဝမ်ချယ်+နန်းနောက်	၁၂၁	၁၂၂	၃၀၀
၂	စောလုံ+ဟော်ခမ်း+လွယ်ပိန်း	၇၈	၇၃	၃၀၀
၃	ရေနီပေါက်+စောင်းလော့	၁၁၀	၁၁၄	၃၀၀
၄	ချိုကွဲ့	၁၀၀	၁၁၃	၃၀၀

စဉ်	ကျေးရွာအမည်	အိမ်ခြေ	အိမ်ထောင်စု	ခွင့်ပြုငွေ ကျပ်(သိန်း)
၅	နန်းဖဲ	၁၁၉	၁၁၉	၃၀၀
၆	ဘူးခူ	၅၁	၅၂	၃၀၀
၇	စလဲလုံ+ဒေါစဲခူ	၉၆	၉၆	၃၀၀
၈	ဝမ်လွှဲ+လွယ်ဝိုင်း	၉၉	၈၁	၃၀၀
၉	နန်းမလင်း+ဝမ်ဗလ	၈၁	၁၀၈	၃၀၀
မြို့နယ်ချုပ်		၈၅၅	၈၇၈	၂၇၀၀

(၆) ကျေးလက်အိမ်ယာဖွံ့ဖြိုးရေးလုပ်ငန်း

စဉ်	ကျေးရွာအမည်	ခွင့်ပြု အိမ်ခြေ	ပြီးစီးအိမ်ခြေ	ကုန်ကျငွေ ကျပ်(သိန်း)
၁	-	-	-	-
မြို့နယ်ချုပ်		-	-	-

(၇) ကျေးလက်အိမ်သာလုပ်ငန်း

စဉ်	ကျေးရွာအမည်	ခွင့်ပြုလုံးရေ	ပြီးစီးလုံးရေ	ကုန်ကျငွေ ကျပ်(သိန်း)
၁	-	-	-	-
မြို့နယ်ချုပ်		-	-	-

(ခ) အစိုးရနှင့်ပြည်သူ့ဆောင်ရွက်သည့် ဒေသဖွံ့ဖြိုးရေး
လုပ်ငန်းများ

စဉ်	လုပ်ငန်းအမည်	အရွယ် အစား / အရှည်	ကုန်ကျငွေ			ပြီးစီးရက်
			အစိုးရ	ပြည် သူ	ပေါင်း	
၁	ရွာသစ်မြို့ မွေတော်ဘုရား သွားလမ်း ကျောက်ခင်းခြင်း လုပ်ငန်း	(၀/၃) မိုင်	၃၄.၁၀၀	-	၃၄.၁၀၀	၃၀-၉- ၂၀၂၀

စဉ်	လုပ်ငန်းအမည်	အရွယ် အစား / အရှည်	ကုန်ကျငွေ			ပြီးစီးရက်
			အစိုးရ	ပြည် သူ	ပေါင်း	
၂	ရွာသစ်မြို့ ခါတ်တော်စေတီ ပေါ်ဘုရားကုန်း လမ်းခင်းခြင်း	(၀/၅) မိုင်	၁၂၈.၉၆၅	-	၁၂၈.၉၆၅	၅၀%
	မြို့နယ်ချုပ်	-	၁၆၃.၀၆၅	-	၁၆၃.၀၆၅	-

မြို့ပြစီမံကိန်း (Town Plan) နှစ်(၃၀)အတွက် မြေအသုံးချမှုဆိုင်ရာ လျာထားချက်

၄၉။ မြို့ပြစီမံကိန်း (Town Plan) နှစ်(၃၀)အတွက် မြေအသုံး ချမှုဆိုင်ရာ လျာထားချက်မှာ အောက်ပါအတိုင်းဖြစ်ပါသည်-

စဉ်	မြို့နယ်	လျာထား မြေဧကပေါင်း	လျာထားမည့် မြေဧကပေါင်း	မှတ်ချက်
၁	ဘောလခဲ	၄၁၅.၄၇	၃၀၀	
၂	။	၈၂.၆၇၁	၁၀၀	
၂	ရွာသစ်	-	-	
	မြို့နယ်ချုပ်	၄၉၈.၁၄၁	၄၀၀	

အခန်း(၁၀)

အထွေထွေ

အခြားတင်ပြလိုသောအချက်များ

၅၀။ မရှိပါ။

နိဂုံး

၅၁။ ဘောလခဲမြို့နယ်၏ ဒေသဆိုင်ရာအချက်အလက်များကို ဌာနဆိုင်ရာ များမှ ပေးပို့သောအချက်အလက်များ၊ ဒေသဆိုင်ရာအချက်အလက်စာစောင် များ၊ မှတ်တမ်းများအပေါ်တွင် အခြေခံလျက်အကျဉ်းချုံးပြုစုထားခြင်းဖြစ်ပါ

သည်။ ဒေသဆိုင်ရာအချက်အလက်များအား မှတ်တမ်းတင်စုစည်းတင်ပြခြင်း
အားဖြင့် ဘောလခဲမြို့နယ် တစ်ခုလုံး၏ အချက်အလက်နှင့် ဖွံ့ဖြိုးတိုးတက်မှု
အခြေအနေများကို လေ့လာသိရှိနိုင်ပြီး မိမိတို့၏လုပ်ငန်းများကို အထောက်
အကူပြုမည် ဖြစ်ပါကြောင်း တင်ပြအပ်ပါသည်။

အုပ်ချုပ်ရေးမှူး
မြို့နယ်အထွေထွေအုပ်ချုပ်ရေးဦးစီးဌာန
ဘောလခဲမြို့နယ်

၂၀၂၀ ပြည့်နှစ်၊ စက်တင်ဘာလ ၃၀ ရက်